



Municipio de Bayamón, Puerto Rico

Ponencia Hon. Ramón Luis Rivera  
Alcalde

Vistas Públicas CDBG-DR  
5 de marzo de 2018

Ponencia Alcalde de Bayamon  
Vista Publica Community Development Block Grant Disaster Recovery  
5 de marzo de 2018

Para efectos de récord, comparece en esta Vista Pública, Ramón Luis Rivera Cruz, Alcalde del Municipio Autónomo de Bayamón y como Principal Oficial Ejecutivo de la Agencia de Vivienda Pública de la Ciudad.

El 21 de septiembre de 2017 otro Puerto Rico amaneció. Sin embargo, este nuevo amanecer trajo consigo destrucción a las viviendas, infraestructura y a la economía de Puerto Rico, por ende a Bayamón. El efecto inmediato del huracán se vio reflejado en la gran cantidad de escombros, falta de energía, carencia de combustible, de alimentos, graves daños a la infraestructura pública y privada y en la desesperación de un pueblo que no esperaba un impacto tan severo como el recibido.

Tan pronto se detuvo la lluvia y los vientos, comenzamos el proceso de evaluación de los daños causados por el Huracán. Los resultados de la evaluación fueron alarmantes. El colapso del sistema eléctrico detuvo por completo la economía municipal, 323 facilidades públicas impactadas con daños sobre los 24 millones, pérdidas en ventas al 31 de octubre, de 95 millones, ingresos dejados de devengar por el municipio de ocho millones sesenta mil doscientos noventa y tres dólares (\$8,060,293.00) en tres meses, sobre 3,300 unidades de viviendas con atrasos en sus pagos hipotecarios, pérdidas de empleos, cierres e interrupción de negocios y emigración entre otros. Más de 14 mil familias bayamonesas sufrieron daño a sus propiedades, de las cuales un 94%, son dueñas y el remanente 6% de arrendadores. Un total estimado de 5,026, equivalente al 40%, de las familias afectadas por el Huracán son de ingresos bajos y son elegibles

para recibir cualquier asistencia que el programa pueda proveer para la rehabilitación y/o reconstrucción de sus viviendas.

Para conocer la necesidad individual de las familias y las comunidades en conjunto, los ingenieros y arquitectos de nuestra División de Desarrollo Comunal comenzaron a visitar las propiedades afectadas y a preparar estimados de costos de rehabilitación y reconstrucción.

La evaluación incluyó propiedades en la zona urbana y rural. Reconociendo que la vivienda no es sólo el espacio físico que utiliza el hombre para vivir junto con su familia, nos lleva a proponer una serie de proyectos con los fondos CDBG-DR que impactarán de distintas maneras a los afectados por el Huracán María. Los proyectos propuestos, toman en consideración los recursos disponibles y fueron diseñados realizando un esfuerzo racional para lograr el mayor rendimiento, eficiencia y economía que puedan producir una vivienda y una Ciudad resiliente.

Todos los proyectos tienen evaluaciones ambientales en proceso, algunos tienen otras fuentes de pareo y están listos para comenzar su desarrollo.

Proponemos que el estado delegue al Municipio de Bayamón sesenta y seis millones treinta y ocho mil dólares (\$66,038,000.00) para llevar a cabo los siguientes proyectos:

1. Construcción de nuevas unidades de viviendas en casos donde hubo pérdida total.
2. Adquisición de estorbos públicos para relocalizar a familias que tuvieron pérdida total y están en áreas de alto riesgo o en zonas inundables.
3. Proyecto de mitigación para la reconstrucción o rehabilitación de viviendas para familias que tuvieron daño parcial en sus residencias.
4. Asistencia en el pago de hipotecas.

5. Pronto pago o gastos de cierre para adquisición de viviendas.

El gobierno federal tiene como requisito que las unidades de viviendas tengan servicios de agua y energía eléctrica. El no tenerlos ocasiona que las residencias no cumplan con los estándares de calidad y que resulten inelegibles bajo requerimientos de vouchers, lo que ocasionaría pérdidas millonarias de fondos federales. Por eso, los siguientes proyectos que incluimos son de importancia vital ya que inciden en la calidad de vida, el fortalecimiento de las comunidades y en lograr un país con mayor resiliencia y deben ser considerados. Estos son:

6. Proyecto piloto para la relocalización y soterrado de líneas eléctricas que están en los patios de viviendas privadas que en muchos casos son ocupadas por residentes de la tercera edad.
7. Construcción de muros de retención y reconstrucción de puentes.
8. Proyecto regional: Generador eléctrico para la planta de agua potable La Plata. (Aquí se beneficiarían residentes de Toa Alta, Naranjito, Toa Baja y Bayamón)
9. Sistema de placas solares para el Distrito Central de Bayamón.

El Municipio de Bayamón ha sido "Grantee" de CDBG por los pasados 44 años y tenemos vasta experiencia en el manejo de los fondos y estamos interesados en que el estado utilice nuestro conocimiento para maximizar los recursos que hoy son asignados a la Isla. Hemos administrado sobre doscientos veinticinco millones de dólares (\$225,000,000.00) de fondos CDBG, desarrollando proyectos de vivienda y de infraestructura de gran envergadura, exitosamente.

Durante los pasados 10 años, hemos producido más de 28 millones en hipotecas bajo el Programa HOME y hemos administrado 162 millones del programa de Sección 8 sin ningún señalamiento y



obteniendo los mejores niveles de puntuación en sus evaluaciones. De hecho Bayamón fue una de las 14 ciudades reconocidas por su desempeño en la administración de los fondos CDBG durante la celebración de los 30 años del programa en los Estados Unidos. Como recipiente directo de fondos CDBG, HOME, ESG y de Sección 8 contamos con el personal capacitado para todas las facetas de administración, gerencia y ejecución de actividades del grado de relevancia que tiene este Programa para el futuro de Bayamón y Puerto Rico.

La necesidad de fondos presentada es consistente con la estadística y metodología utilizada por el Departamento de Vivienda Federal para calcular la asignación de CDBG-DR a Puerto Rico. Sabemos que Bayamón se encuentra entre las áreas de mayor necesidad y confiamos que la asignación correspondiente así lo refleje.

La participación ciudadana es pilar de este programa y es necesario que el plan que se adopte garantice una respuesta adecuada a las necesidades y expectativas de estos. La sección 6 de la Circular publicada en el Federal Register requiere que nuestros comentarios sean considerados, que se incluyan en el plan y que el estado responda por escrito su posición sobre los mismos. Como funcionario electo hemos administrado nuestro programa de CDBG como uno donde los fondos son distribuidos equitativamente, en las áreas de mayor necesidad y donde la ciudadanía lo desea. En este momento trascendental para la Ciudad y para Puerto Rico, no esperamos menos del Estado.

Esperando su respuesta a nuestros planteamientos y no quiero terminar sin antes reconocer la dedicación y esfuerzo en la búsqueda de ayudas para Puerto Rico del Gobernador Hon. Ricardo Rosselló y de la Comisionada Residente Hon. Jennifer González.



Request for CDBG-DR funding



HOUSING

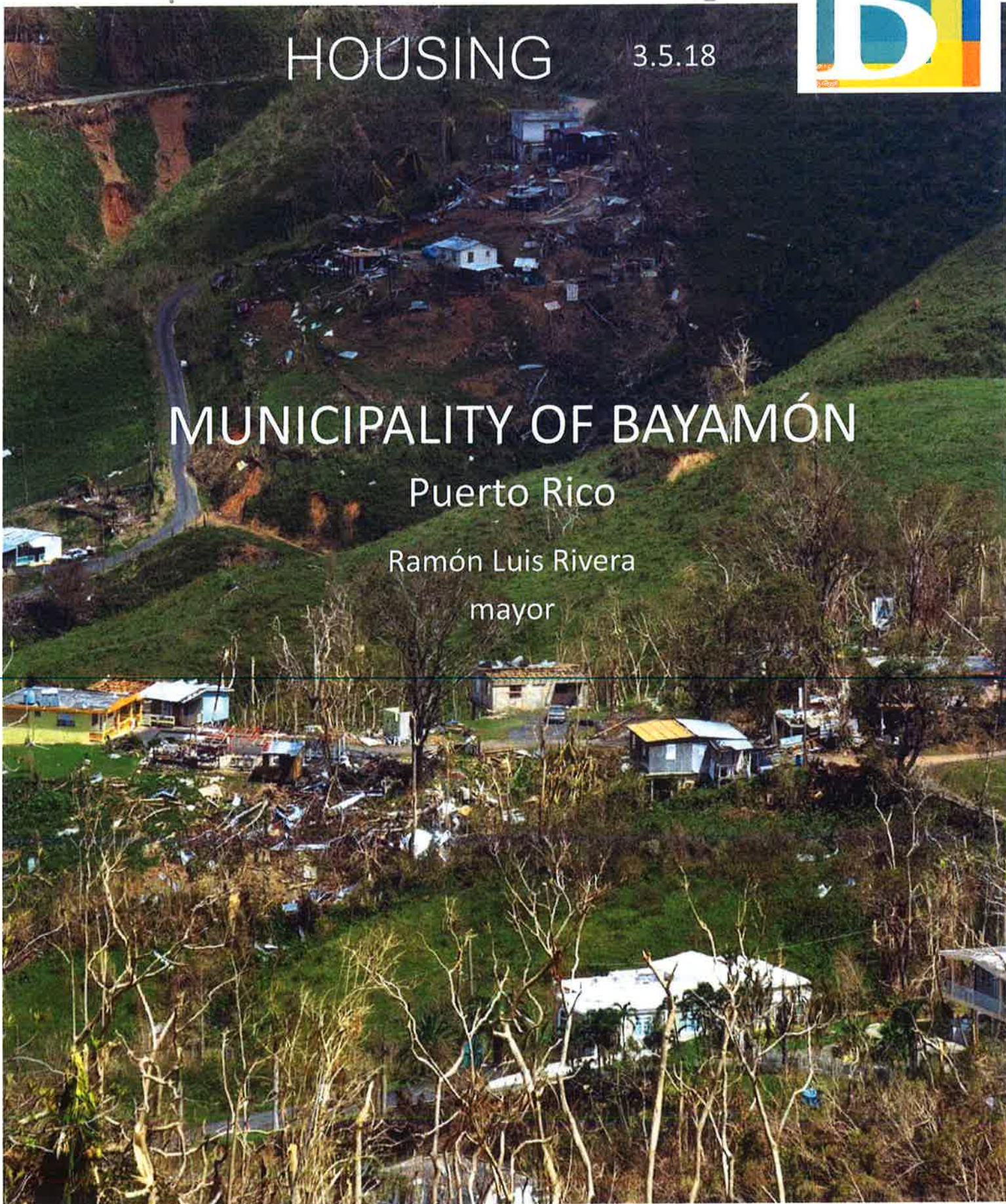
3.5.18

MUNICIPALITY OF BAYAMÓN

Puerto Rico

Ramón Luis Rivera

mayor





# TABLE OF CONTENTS

---

- I. Disaster Summary
- II. Municipality of Bayamón's Overview
- III. Projects
  - 1. Construction of New In-Site Housing for Total Loss Cases Affected by Hurricane Maria.
  - 2. Relocation of Total Loss Housing Cases in Vulnerable Areas to Urban Infill Housing (New Construction, Bank Foreclosures and Remodeled Public Nuisances)
  - 3. Mitigation Project- Construction of New In-Site Housing for Partial Loss Cases Affected by Hurricane Maria.
    - a. "El Volcán" Phase IV
    - b. Urban and Rural housing
  - 4. Mortgage Assistance
  - 5. Down Payment and Closing Costs Assistance
  - 6. Pilot Project for the Relocation of Backyard Electrical Lines to New Underground Power, Lighting and Communications System in Front Yard Easements.
  - 7. Construction of Retaining Walls and Reconstruction of Bridges for Communities Affected by Hurricane Maria.
  - 8. Renewable Energy Power Grid for Bayamón's Central District
- IV. Additional Needs
- V. Appendix

## MUNICIPALITY OF BAYAMON OVERVIEW

---

- POPULATION: 208,116
  - URBAN 100%
  - UNDER POVERTY LEVEL: 35.7%
  - 60 YEARS OR OLDER: 47,022
- AVERAGE ECONOMIC INCOME: \$34,027
- MEDIAN FAMILY INCOME: \$26,698
- LAND AREA: 44.32 Square Miles
- TOPOGRAPHY: 40% flat
  - 20% semi-flat
  - 40% mountainous
- MAYOR WATER BODIES: Río Hondo River, Bayamón River, La Plata Lake

NOTE: This data was retrieved from the 2010 Census and 2010 Community Survey. We estimate that in reality and from the information gathered from USDA Rural Development in 2014, Bayamón is 89.37% Urban and 10.63% Rural.

## City Profile

2nd Largest City of Puerto Rico  
Estimated Population 184,374  
CDBG HUD Grantee Since 1974  
Housing Authority



# City of Bayamón



**Estimated Damage**  
**\$265,600,000**

### Areas affected

Housing, Infrastructure, Economic Development

### Status

1<sup>st</sup> Municipality on Recovery  
90% Commercial areas open  
Main Roads Open  
60% with power  
100% with water

## HUD Assistance Needed

Construction of New In-Site Housing for Total Loss Cases

Relocation of Total Loss Housing Cases in Vulnerable Areas to Urban Infill Housing.

**Mitigation Project-** Construction of New In-Site Housing for Partial Loss Cases Affected

Mortgage Assistance

Down Payment and Closing Costs Assistance

Pilot Project for the Relocation of Backyard Electrical Line to New Underground Power, Lighting and Communications System in Front Yard Easements.

Construction of Retaining Walls and Reconstruction of Bridges for Communities

Renewable Energy Power Grid for Bayamón's Central District

## Housing Impact

36,759 families reported damage

14,091 with Immediate Housing Need

13,176 owners

915 renters

Estimated Total Damage owners \$119.8 million

Estimated Total Damage renter \$26.9 million

## Public Facilities and Infrastructure Impact

305 facilities Citywide

Parks, Public Facilities, Roads

Estimated Total Damage \$23.9 million

## Economic Impact

Loss of sales \$95 million (until October 31)

Business interruption

Job Lost

Municipal Revenue Loss \$55.7 million (FEMA Validated)



## REQUESTED AMOUNT BY CATEGORY

---

1. Construction of New In-Site Housing for Total Loss Cases Affected by Hurricane Maria.	\$3,900,000
2. Relocation of Total Loss Housing Cases in Vulnerable Areas to Urban Infill Housing.	\$8,160,000
3. Mitigation Project- Construction of New In-Site Housing for Partial Loss Cases Affected by Hurricane Maria.	\$53,978,000
4. Mortgage Assistance	\$6,000,000
5. Down Payment and Closing Costs Assistance	\$5,000,000
6. Pilot Project for the Relocation of Backyard Electrical Lines to New Underground Power, Lighting and Communications System in Front Yard Easements.	\$23,078,990
7. Construction of Retaining Walls and Reconstruction of Bridges for Communities Affected by Hurricane Maria.	\$948,500
8. Renewable Energy Power Grid for Bayamón's Central District	\$98,310,000
<b>TOTAL REQUESTED AMOUNT:</b>	<b>\$194,375,490</b>

# PROJECT REQUIREMENTS

---

## SUBMITTED PROJECTS:

- Are directly related to hurricane Maria damages.
- Include activities that are eligible under regular CDBG program and target the same three (3) national program objectives
  1. benefit low and moderate income households.
  2. Prevent or eliminate vulnerable structures and or structures deemed as public nuisances.
  3. Meet an “urgent need”
- Provide necessary budgeting for disaster relief assistance, long term recovery and infrastructure restoration related to affected housing.
- Contribute to community recovery.
- May be completed in the allotted time table of approximately 18 months after fund allocation to the Municipality



CONSTRUCTION OF NEW IN-SITE HOUSING FOR TOTAL  
LOSS CASES AFFECTED BY HURRICANE MARIA





# CONSTRUCTION OF NEW IN-SITE HOUSING FOR TOTAL LOSS CASES AFFECTED BY HURRICANE MARIA



NATIONAL OBJECTIVE

ESTIMATED COST  
\$3,900,000

OTHER POSSIBLE FUNDING  
FEMA, SBA, HOME

ESTIMATED CONSTRUCTION TIME  
18 months

## PROJECT SELECTION CRITERIA

SUSTAINABILITY	●●●●●
RESILENCY	●●●●●
MITIGATION	●●●●●
INDIVIDUAL	●●●●●
COMMUNITY	●●●

## PROJECT DESCRIPTION:

Demolition as applicable, permits, temporary relocation of family and permanent relocation to new construction of green housing In-Site. Funds received by owners from federal sources will be contributed to the total cost of reconstruction.

IMPACT: 30 Households

## LOCATION



## LONG –TERM BENEFITS:

New secure, sustainable and resilient construction in areas that have adequate access and infrastructure. Less governmental effort and investment in future disasters.



RELOCATION OF TOTAL LOSS HOUSING CASES IN  
VULNERABLE AREAS TO URBAN INFILL HOUSING





# RELOCATION OF TOTAL LOSS HOUSING CASES IN VULNERABLE AREAS TO URBAN INFILL HOUSING



NATIONAL OBJECTIVE

ESTIMATED COST  
\$8,160,000

OTHER POSSIBLE FUNDING  
FEMA, SBA, HOME

ESTIMATED CONSTRUCTION TIME  
18 months

## PROJECT SELECTION CRITERIA

SUSTAINABILITY	●●●
RESILENCY	●●●●●
MITIGATION	●●●●●
INDIVIDUAL	●●●●●
COMMUNITY	●●●

## PROJECT DESCRIPTION:

Total demolition of remains, rezoning of the lot to open space, relocation of family into an existing and remodeled house or new construction of similar or superior equity to their original home. Funds received by owners from federal sources will be contributed to the total cost of relocation.

IMPACT: 70 households

## LOCATION



## LONG –TERM BENEFITS:

New secure, and resilient construction in areas that have adequate access and infrastructure.

Less governmental effort and investment in future disasters.

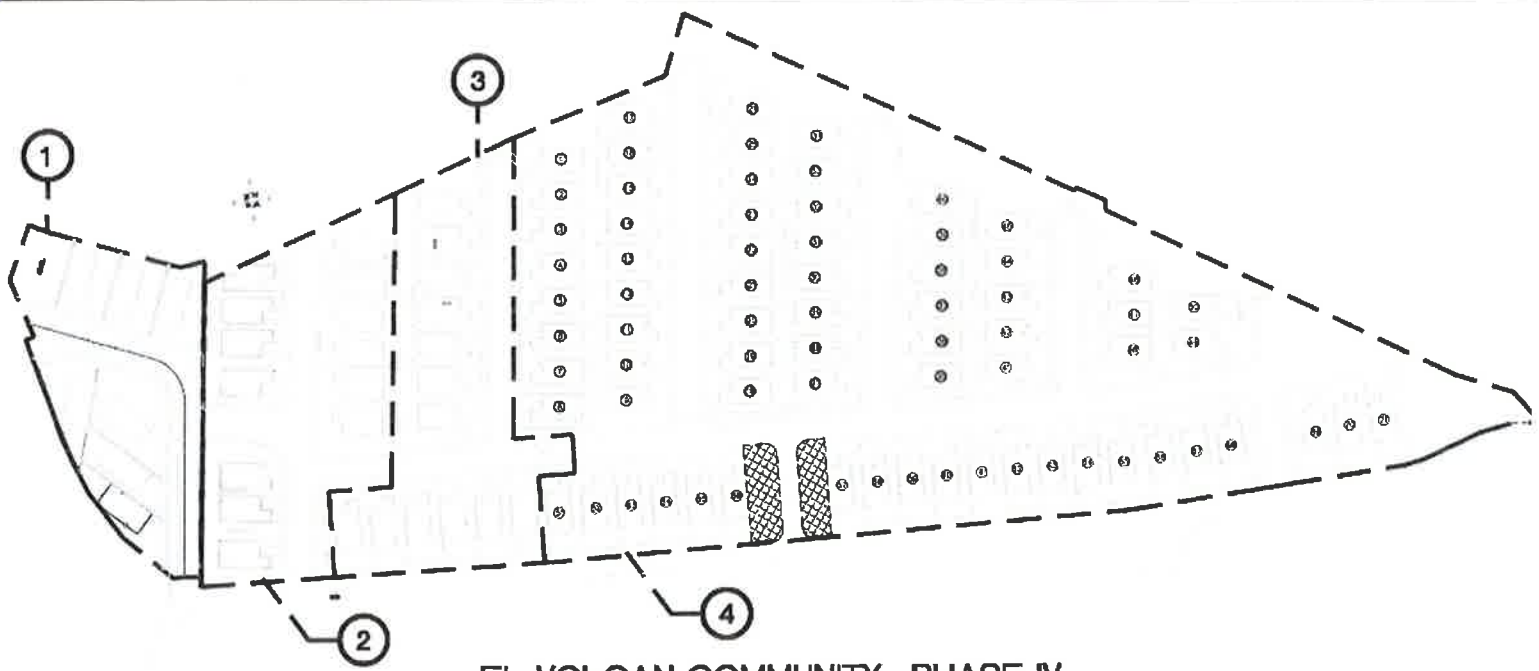
Reduction of abandoned urban housing which results in safer communities.

Economic benefits to banks for repossessed properties acquisition. Economic benefits to immediate commerce and Municipal Revenue Collection.



# MITIGATION PROJECT-CONSTRUCTION OF NEW IN-SITE HOUSING FOR PARTIAL LOSS CASES AFFECTED BY HURRICANE MARIA.

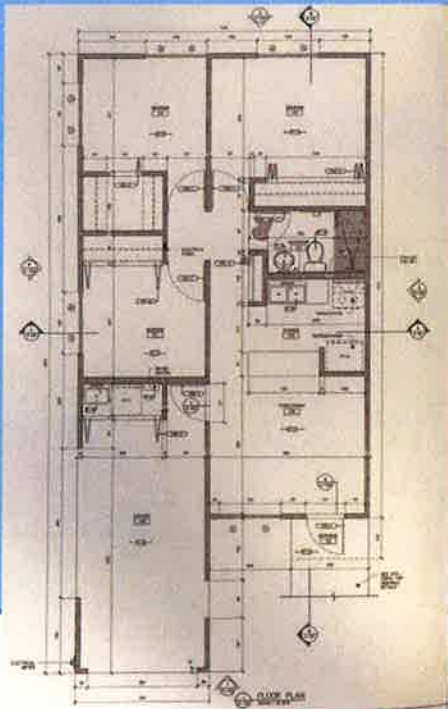
## “EL VOLCAN” PHASE IV /URBAN & RURAL HOUSING



EL VOLCAN COMMUNITY- PHASE IV



# MITIGATION PROJECT-CONSTRUCTION OF NEW IN-SITE HOUSING FOR PARTIAL LOSS CASES AFFECTED BY HURRICANE MARIA: EL VOLCAN" PHASE IV:



NATIONAL OBJECTIVE

ESTIMATED COST  
\$10,000,000

OTHER POSSIBLE FUNDING  
FEMA, LOCAL HOME

ESTIMATED CONSTRUCTION TIME  
36 months

## PROJECT SELECTION CRITERIA

SUSTAINABILITY	●●●●●
RESILENCY	●●●●●
MITIGATION	●●●●●
INDIVIDUAL	●●●●●
COMMUNITY	●●●●

## PROJECT DESCRIPTION:

Land acquisition, temporary relocation of families living in a very vulnerable community, demolition of existing houses, permits, in-site construction of new green housing, infrastructure, adequate accesses and permanent relocation of the same families into the new houses.

## LOCATION



IMPACT: 71 Households

## LONG –TERM BENEFITS:

New secure, sustainable and resilient construction in areas with new adequate access and infrastructure.

Less governmental effort and investment in future disasters.

Stronger Sense of Community and Individual Empowerment.



# MITIGATION PROJECT-CONSTRUCTION OF NEW IN-SITE HOUSING FOR PARTIAL LOSS CASES AFFECTED BY HURRICANE MARIA: URBAN & RURAL HOUSING



NATIONAL OBJECTIVE

ESTIMATED COST  
\$43,978,000

OTHER POSSIBLE FUNDING  
FEMA, LOCAL HOME

ESTIMATED CONSTRUCTION TIME  
20 months

## PROJECT SELECTION CRITERIA

- SUSTAINABILITY ●●
- RESILENCY ●●●●●
- MITIGATION ●●●
- INDIVIDUAL ●●●●●
- COMMUNITY ●●●

## PROJECT DESCRIPTION:

Demolition as applicable, roof and partial structural walls reconstruction, electrical works. Funds received by owners from federal sources will be contributed to the total cost of relocation

IMPACT: 1999 Households

## LOCATION



## LONG –TERM BENEFITS:

Secure construction in areas with adequate access and infrastructure.  
Less governmental effort and investment in future disasters.  
Stronger Sense of Community and Individual Empowerment.

# INTERIM MORTGAGE ASSISTANCE



NATIONAL OBJECTIVE  
URGI

ESTIMATED COST  
\$6,000,000

OTHER POSSIBLE FUNDING

-  
ESTIMATED DELIVERY  
3 Months

## PROJECT SELECTION CRITERIA

- SUSTAINABILITY ●●●●●
- RESILENCY ●●●●●
- MITIGATION ●●●●●
- INDIVIDUAL ●●●●●
- COMMUNITY ●●●

## PROJECT DESCRIPTION:

Eligible families may be eligible to receive assistance in the IMA program. IMA aids applicants who incurred in extraordinary housing costs due to the hurricane. The program will provide a subsidy for mortgage costs (interest, principal, taxes, and escrow), to a maximum \$3,000

## LOCATION



## IMPACT:

A total of 2,000 families

## LONG –TERM BENEFITS:

Affected homeowners of Bayamon will be able to maintain their housing units.

# DOWN PAYMENT AND CLOSING COST PROGRAM



NATIONAL OBJECTIVE

LMH

ESTIMATED COST

\$5,000,000

OTHER POSSIBLE FUNDING

FEMA, HOME

DELIVERY TIME

Three months per housing unit

## PROJECT SELECTION CRITERIA

- SUSTAINABILITY ●●●●●
- RESILENCY ●●●●●
- MITIGATION ●●●●●
- INDIVIDUAL ●●●●●
- COMMUNITY ●●●

## PROJECT DESCRIPTION:

CDBG-DR funds will be used to fund a public service down payment and closing costs assistance program to allow displaced renters and owners to acquire an affordable housing unit. If available CDBG-DR funds will be used in combination FEMA Housing Assistance.

## LOCATION



## IMPACT:

A total of 100 housing units.

## LONG –TERM BENEFITS:

The long term goal of this program is to help provide sustainable and resilient housing access and equity to the most affected homebuyers and renters



PILOT PROJECT FOR THE RELOCATION OF BACKYARD ELECTRICAL LINES TO NEW UNDERGROUND POWER, LIGHTING AND COMMUNICATIONS SYSTEM IN FRONT YARD EASEMENTS



# PILOT PROJECT FOR THE RELOCATION OF BACKYARD ELECTRICAL LINES TO NEW UNDERGROUND POWER, LIGHTING AND COMMUNICATIONS SYSTEM IN FRONT YARD



NATIONAL OBJECTIVE

ESTIMATED COST  
\$23,078,990

OTHER POSSIBLE FUNDING  
FEMA

ESTIMATED CONSTRUCTION TIME  
18 months

## PROJECT SELECTION CRITERIA

SUSTAINABILITY	●●
RESILENCY	●●●●●
MITIGATION	●●●●●
INDIVIDUAL	●●●●●
COMMUNITY	●●●

## PROJECT DESCRIPTION:

As built preparation, construction document preparation, endorsement and permit acquisition, bid process, construction and connections of new systems, removal of previously existing backyard system.

IMPACT: Villa Rica 288 homes  
Ext. Villa Rica 715 homes  
Hermanas Dávila 800 homes

## LOCATION



## LONG –TERM BENEFITS:

Impacted communities will be less likely to have prolonged power and communication loss in a disaster event. The new system will reduce maintenance costs. Utility easements are permanently transferred from private backyards to easy accessed public area easements. Having Power and Communications will prevent further exodus and abandoned homes which contribute to crime and disease.





It is the interest of Bayamón Municipal Government, as owner of this project, that the construction process be not longer than 18 months, from beginning to end. To achieve this goal it is our recommendation that after having the construction drawings completed, it be subdivided into three different parts to be treated as different projects and to be constructed simultaneously by three different companies.

These three parts are:

- Three phase primary underground 15 kv feeders, risers, riser poles and switching units for Hermanas Dávila, Villa Rica and Extensión Villa Rica.
- Single phase electrical and communications systems for Hermanas Dávila Community.
- Single phase electrical and communications systems for Villa Rica and Extensión Villa Rica communities .



# CONSTRUCTION OF RETAINING WALLS AND RECONSTRUCTION OF BRIDGES FOR COMMUNITIES AFFECTED BY HURRICANE MARIA

7





# CONSTRUCTION OF RETAINING WALLS AND RECONSTRUCTION OF BRIDGES FOR COMMUNITIES AFFECTED BY HURRICANE MARIA



NATIONAL OBJECTIVE

ESTIMATED COST  
\$948,500

OTHER POSSIBLE FUNDING  
DOT

ESTIMATED CONSTRUCTION TIME  
18 months

## PROJECT SELECTION CRITERIA

SUSTAINABILITY	●●
RESILIENCY	●●●●●
MITIGATION	●●●●
INDIVIDUAL	●●
COMMUNITY	●●●●●

## PROJECT DESCRIPTION:

Expansion of hydraulic sections of 3 bridges in PR816 to prevent frequent flooding. Construction of 5 retaining walls in different sectors.

IMPACT: Bo. Nuevo and other communities for a total of approximately 2,965 inhabitants. PR-816 AADT(2014)= 12,226

## LOCATION

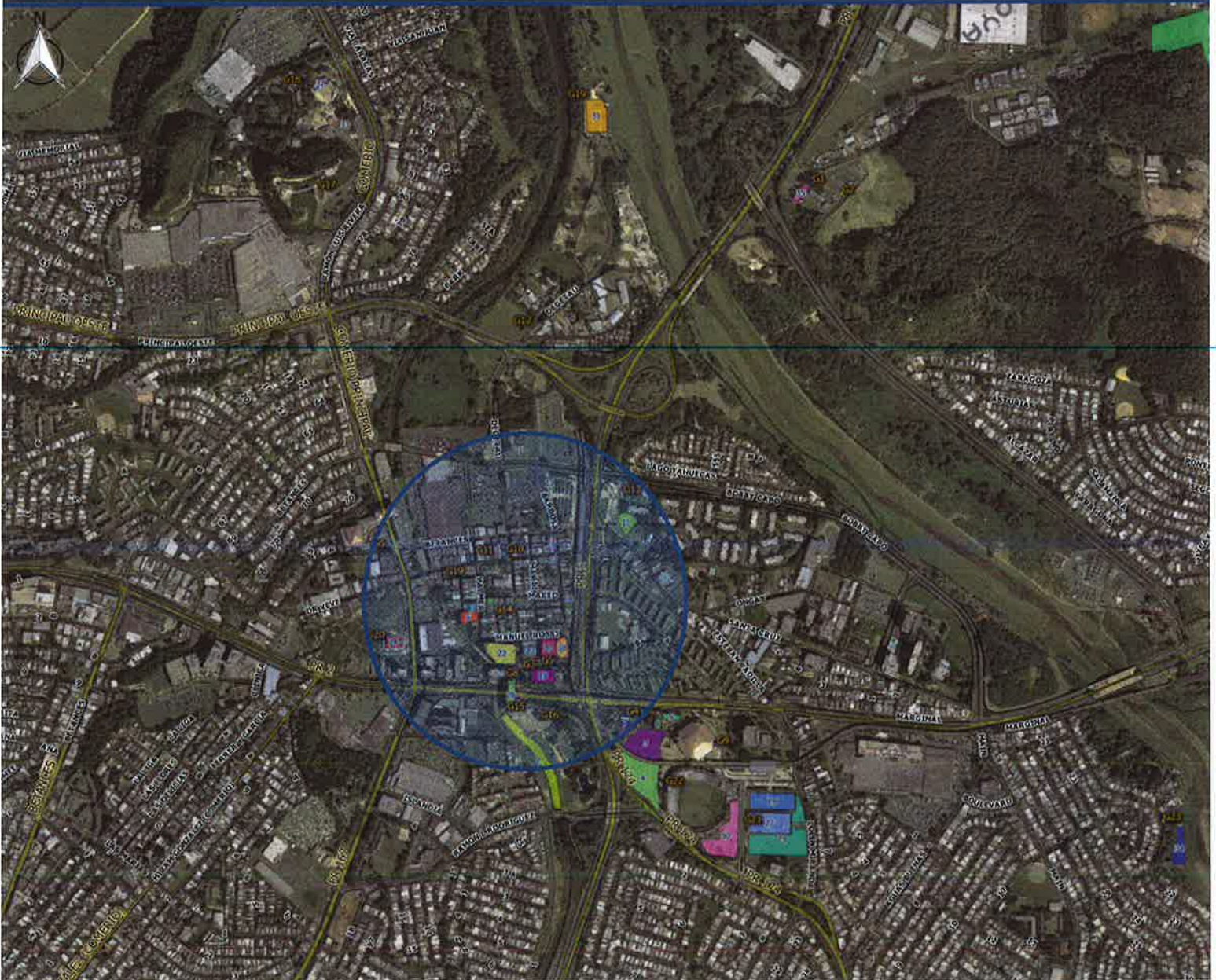


## LONG –TERM BENEFITS:

Improve access and communication to isolated rural communities. Permanently protect at risk roads and housing from mudslides.



# RENEWABLE ENERGY POWER GRID FOR BAYAMÓN'S CENTRAL DISTRICT





# RENEWABLE ENERGY POWER GRID FOR BAYAMÓN'S CENTRAL DISTRICT



NATIONAL OBJECTIVE

ESTIMATED COST

\$98,310,000

OTHER POSSIBLE FUNDING

FEMA

ESTIMATED CONSTRUCTION TIME

5 phases 1 year each

## PROJECT SELECTION CRITERIA

SUSTAINABILITY	●●●●●
RESILIENCY	●●●●●
MITIGATION	●●●●●
INDIVIDUAL	●●●
COMMUNITY	●●●●●

## PROJECT DESCRIPTION:

Electrical Infrastructure improvements to 35 Municipal facilities in a delimited central area including batteries, PV systems, and natural gas generation to create Micro Grids for a total estimated production of 577,484,409 kWh in 25 years.

IMPACT: Bayamón's Central District

## LOCATION



## LONG –TERM BENEFITS:

Substantial reduction of energy costs for Municipal and commercial facilities and public lighting within the delimited area. Increased resiliency and economic development.

# ADDITIONAL NEEDS

---

## HOUSING

The Amount of Housing to be Impacted with this First Funding was Limited to the Possible **Finished** Projects within the Limited Allotted Time Frame of 18 months. As Exposed, the Damage caused by the Hurricanes in Bayamón's Housing is Extensive and will Require Additional Funds and Time.

## INFRASTRUCTURE

Additional bridge Reconstruction and Retaining Wall Construction, Additional Electrical and Communications Restoration including 28 additional communities with backyard lines amounting approximately 13,424 homes and Mitigation, Asphaltic Road and Street Repairing, Off-Grid Energy Projects, Emergency Water Supply Systems, Erosion and Storm Water Control Programs.

## ECONOMIC DEVELOPMENT

Job Fair Coordination to Reduce Unemployment, Search of Foreign Direct Investment Specially in the Renewable Energy and Waste Management Areas, Mitigation Projects to Increase Small Business Resiliency, Infrastructure Stability to Promote New Business, New Business Donation Program.

## PUBLIC SERVICE

Administrative and Public Municipal Facilities Reconstruction.



## RESIDENCES AFFECTED BY HURRICANE MARIA

INSPECTED BY THE USACE

Barrio	Address	City	Zip Code	Latitude	Longitude
Cerro Gordo	Carr 830 km 5.0 Camino Los Muleros	Bayamon	00956	18.32655733	-66.16731143
Buena Vista	Van Scoy Calle 4 E-11A	Bayamon	----	18.34794700	-66.19791400
Santa Olaya	Santa Olaya. Carr 830 Km 5.1	Bayamon	----	-----	-----
Minillas	Visalia H 13 Santa Juanita	Bayamon	00956	18.36352200	-66.15707400
Cerro Gordo	Carr 830 3.3 Sect Ortega Bo Cerro Gordo	Bayamon	----	-----	-----
Santa Olaya	Carr 829 KM 6.1 Sect Collores Sta Olaya	Bayamon	00957	-----	-----
Hato Tejas	Santa Teresta Calle 10 F-6	Bayamon	00961	18.40968645	-66.17986467
Hato Tejas	Calle 18 #Q4 Reparto Santa Teresita	Bayamon	00961	18.41312307	-66.17948321
Hato Tejas	Calle 23 #AH25 Reparto Santa Teresita	Bayamon	00961	18.41419197	-66.18329681
Hato Tejas	Carr 871 Km 0.4 Bo El Volcan Hato Tejas	Bayamon	00956	18.40919506	-66.18579805
Hato Tejas	Calle 20 #U16 Reparto Santa Teresita Hato Tejas	Bayamon	00961	18.41019984	-66.18362999
Hato Tejas	Calle Maria Teresa de Calcuta #5 Hato Tejas Sector Punta Brava	Bayamon	00956	18.40775853	-66.17610069
Hato Tejas	Ave. Cementerio Nacional #139 altos Hato Tejas Sector Punta Brava	Bayamon	00961	18.40762064	-66.17539024
Hato Tejas	Ave. Cementerio Nacional #173 altos Sector Punta Brava	Bayamon	00961	18.40759089	-66.17562200
Hato Tejas	Calle Maria Teresa de Calcuta #199 Hato Tejas Sector Punta Brava	Bayamon	00961	18.40700353	-66.17604587
Hato Tejas	Ave. Cementerio Nacional #190 Hato Tejas Punta Brava	Bayamon	00961	18.40725549	-66.17605635
Hato Tejas	Ave. Cementerio Nacional #199 Punta Brava	Bayamon	00961	18.40731558	-66.17627587
Hato Tejas	Ave. Cementerio Nacional #199 Int Hato Tejas Punta Brava	Bayamon	00961	18.40737795	-66.17634879
Hato Tejas	Carr #2 Km 9.2 La Caridad (Entrada de AEE)	Bayamon	00956	18.39792760	-66.13923708
Hato Tejas	#39 Carr 872 Rio Plantation	Bayamon	00956	18.41671849	-66.17726343
Hato Tejas	Rio Plantation Calle 1 D Oeste 2	Bayamon	00956	18.41475335	-66.18034386
Buena Vista	Calle 14 C 11 Altos San Souci	Bayamon	00956	18.36970741	-66.18054729
Buena Vista	El Zorzal Calle 3 D 16	Bayamon	00956	18.33882798	-66.19732459
Buena Vista	Jardines de Buena Vista Sec El Limon Calle 5 Casa 42	Bayamon	00956	18.32768658	-66.19142331
Minillas	Irlanda Heights Calle Castor FA 3	Bayamon	00956	18.35339924	-66.14815232
Hato Tejas	Santa Elena Calle H 5533	Bayamon	00957	18.38941600	-66.18492700
Cerro Gordo	El Cortijo Calle 21 Casa bb 9	Bayamon	00956	18.35955200	-66.17037000
Cerro Gordo	Sec Los Gabeos Carr 830 km 3	Bayamon	00956	18.34102537	-66.17090760
Hato Tejas	Ave. Cementerio Nacional #127 Hato Tejas Punta Brava	Bayamon	00961	18.40768284	-66.17478364
Hato Tejas	Hato Tejas Penta Brasis Ave Cementeno Nacional #199	Bayamon	00961	18.40711597	-66.17618216
Hato Tejas	Ave Cementero Nacional Casa 88	Bayamon	00961	18.40813617	-66.17336802
Hato Tejas	Ave Comenteno Naconal Casa 88	Bayamon	00961	18.40819698	-66.17331170
Hato Tejas	Ave Cementero Nacional Casa #85	Bayamon	00961	18.40808420	-66.17326132
Hato Tejas	Ave Cementero Nacional Casa #77	Bayamon	00961	18.40901418	-66.17234836
Hato Tejas	Hato Tejas #119D	Bayamon	00959	18.39035769	-66.19245294
Cerro Gordo	Villa Contesa Calle Bargona D-13	Bayamon	00956	18.38084553	-66.16617182
Hato Tejas	Calle Zaya Verde #55 Int Hato Tejas	Bayamon	00960	18.39912265	-66.18351465
Hato Tejas	Calle Zaya Verde #55 Hato Tejas	Bayamon	00960	18.39921108	-66.18354407
Hato Tejas	Calle 9 #HE25 Valencia Hato Tejas	Bayamon	00959	18.39832662	-66.18699331
Hato Tejas	C/9A-28 Roto Valencia	Bayamon	00959	18.39767334	-66.18444856
Buena Vista	Calle 8 #138 Parcelas Nuevas Sabana Buena Vista	Bayamon	00957	-----	-----
Cerro Gordo	Cerro Gordo Sector Marrero Carr 840 km 1.9	Bayamon	00956	18.36230916	-66.17835056
Hato Tejas	Carr 107 Interior H-6 #168 (carr cementerio Nacional)	Bayamon	00956	18.40829057	-66.17450293
Hato Tejas	Sierra Bayamon Calle 63 Blq 74 #28	Bayamon	00956	18.40148953	-66.16104763
Hato Tejas	Sierra Bayamon Calle 63 Blq 74 #27	Bayamon	00956	18.40150378	-66.16113354
Hato Tejas	Calle Dr Veve #230	Bayamon	00959	18.40031812	-66.16498662
Hato Tejas	Urb Sierra Bay C/31 Blq 34 #6	Bayamon	00556	18.40039465	-66.16517044
Hato Tejas	Sierra Bayamon Calle 2 Blq 2 #10	Bayamon	00956	18.40114600	-66.16857215
Hato Tejas	Sierra Bayamon Calle 38 Blq 44 #12	Bayamon	00956	18.40403348	-66.17521548
Hato Tejas	Sierra Bayamon Calle 42 A-6	Bayamon	00956	18.40373387	-66.17760424
Hato Tejas	Sierra Bayamon Calle 28 Blq 28 #15	Bayamon	00956	18.40091194	-66.17055355
Hato Tejas	Sierra Bayamon C/26 Blq 26 #18 Altos	Bayamon	----	18.39998364	-66.17295706
Hato Tejas	Urb Sierra Bayamon C/11Blq 11 #9	Bayamon	----	18.40427597	-66.16921898
Hato Tejas	C/ Zaya Verde #38 Int Hato Tejas	Bayamon	00959	18.39817675	-66.18247462
Minillas	Ave. Nogal 2 G-12 Lomas Verde	Bayamon	00956	18.37270289	-66.14742243
Hato Tejas	Carr 864 #90 B Hato Tejas	Bayamon	00959	18.40595612	-66.18899918
Hato Tejas	C/ Pajaros #1 Int Entrada Hoyo Caldero Hato Tejas	Bayamon	00960	18.40229294	-66.18858503
Hato Tejas	C/ Pajaros #1 Int Entrada Hoyo Caldero Hato Tejas	Bayamon	00959	18.40346024	-66.18849224
Hato Tejas	Calle Pajaros #51 Interior	Bayamon	00959	18.40218314	-66.19204064
Hato Tejas	Calle Pajaros #73	Bayamon	00956	18.39680317	-66.19302954
Hato Tejas	Calle Pajaros #77 Altos	Bayamon	00956	18.39663046	-66.19305301
Cerro Gordo	Cerro Gordo Sector La Tosca Calle 10	Bayamon	----	18.34483549	-66.18017304
Cerro Gordo	Gordo La Tosca Calle Uno al Final	Bayamon	----	18.34413292	-66.17842893
Cerro Gordo	Gordo Sector La Tosca Calle Uno Al Final	Bayamon	00956	18.34333664	-66.17854334
Cerro Gordo	Carr 830 km 1.0 Bo Cerro Gordo Sector La Tosca Calle 8 #14	Bayamon	00956	18.34455051	-66.17670402
Cerro Gordo	Carr 830 k 10 Cerro Gordo	Bayamon	00956	18.34918579	-66.17961321
Cerro Gordo	Carr 840 k3 H0 Cerro Gordo	Bayamon	00956	18.35296799	-66.17770616
Cerro Gordo	Carr PR-840 km 1.2 Sector Rodriguez	Bayamon	00956	18.35859326	-66.17725387
Cerro Gordo	Cerro Gordo Carr 840 Km 2 Hm 7	Bayamon	00956	18.35407269	-66.17772175
Cerro Gordo	Cerro Gordo Carr 840 Km 2 Hm 7	Bayamon	00956	18.35418169	-66.17762385
Cerro Gordo	Cerro Gordo Carr 840 Km 2	Bayamon	00956	18.35459467	-66.17812810
Hato Tejas	Ave. Cementerio Nacional BDA Maestre Hato Tejas	Bayamon	00956	18.40599426	-66.17769602
Hato Tejas	Bda Maestre #7	Bayamon	00956	18.40610075	-66.17774136
Hato Tejas	Bda Maestre #21 Hato Tejas	Bayamon	00956	18.40655333	-66.17738555
Hato Tejas	Bda Maestre #19 Hato Tejas Bay	Bayamon	00956	18.40659985	-66.17746803
Hato Tejas	Bda Maestre #17 Hato Tejas	Bayamon	00956	18.40664038	-66.17751916

Hato Tejas	Bda Maestre #15 Hato Tejas	Bayamon	00956	18.40654311	-66.17752478
Hato Tejas	Bda Maestre #11 Hato Tejas	Bayamon	00956	18.40665413	-66.17770448
Hato Tejas	Carr 872 Hato Tejas KM 0.0	Bayamon	00954	18.40534412	-66.17770901
Hato Tejas	Carr 872 KM 0.1 Entrada Rio Plantation Hato Tejas	Bayamon	00960	18.40568095	-66.1849951
Hato Tejas	Los Viejitos #16 Altos Hato Tejas	Bayamon	00095	18.40708211	-66.18205846
Hato Tejas	Tejas Los Viejitos #29	Bayamon	00956	18.40728621	-66.18231763
Hato Tejas	Tejas Los Viejitos #30	Bayamon	00956	18.40724518	-66.18230062
Hato Tejas	Tejas Los Viejitos #14	Bayamon	00956	18.40685420	-66.18188814
Hato Tejas	Tejas Los Viejitos #8	Bayamon	00956	18.40669574	-66.18149017
Hato Tejas	Volcan Arena Final Carr. 871	Bayamon	00959	18.42041843	-66.18561298
Hato Tejas	Volcan Arena Parcela 290 Final	Bayamon	00956	18.42136856	-66.18477051
Hato Tejas	Volcan Arena Carr 871 #280 Final	Bayamon	00956	18.42028633	-66.18628361
Hato Tejas	Volcan Arena Final Carr. 871 #274	Bayamon	00961	18.42004174	-66.18670807
Hato Tejas	Voica Aven Final Carr 871 #773	Bayamon	00961	18.42005826	-66.18663540
Hato Tejas	Volca Avena Carr 871 #270	Bayamon	00961	18.41872164	-66.18645393
Hato Tejas	Volca Avena Carr 871 #78	Bayamon	00961	18.41854805	-66.18721585
Hato Tejas	Volcan Arena Carr 871 #272	Bayamon	00961	18.41894233	-66.18749849
Hato Tejas	Hato Tejas Barriada Park Hurst Calle 3 Carr 864	Bayamon	00959	18.40389363	-66.19266140
Hato Tejas	Hato Tejas Barriada Park Hurst Calle 3 #25	Bayamon	00959	18.40367184	-66.19249729
Hato Tejas	Hato Tejas Barriada Park Hurst Calle 2 #9	Bayamon	00959	18.40370906	-66.19248957
Hato Tejas	Hato Tejas Barriada Park Hurst Calle 3 #38	Bayamon	00959	18.40402803	-66.19226947
Hato Tejas	Hato Tejas Barriada Park Hurst Calle 3 #35	Bayamon	00959	18.40397632	-66.19224482
Hato Tejas	Hato Tejas Barriada Park Hurst Calle 3 #34	Bayamon	00959	18.40401500	-66.19213695
Hato Tejas	Hato Tejas Barriada Park Hurst #10 Calle 3	Bayamon	00959	18.40366271	-66.19251313
Hato Tejas	Hato Tejas. Barriada park Hurst Calle 3 # 15	Bayamon	00959	18.40405033	-66.19272728
Hato Tejas	Los Viejitos #7 Hato Tejas	Bayamon	00956	18.40674838	-66.18142999
Hato Tejas	Los Viejitos #6 Hato Tejas	Bayamon	00959	18.40668648	-66.18131935
Hato Tejas	Los Viejitos #25 Hato Tejas	Bayamon	00956	18.40670668	-66.18076606
Hato Tejas	Los Viejitos #31 Hato Tejas	Bayamon	00961	18.40733704	-66.18211588
Hato Tejas	Calle 6 C-17 Altos Teresita	Bayamon	00956	18.40851428	-66.17981798
Hato Tejas	Los Viejitos #33 Hato Tejas Bay	Bayamon	00956	18.41116070	-66.18065961
Hato Tejas	Calle 18 S-2 Santa Teresita	Bayamon	00961	18.41314243	-66.17829658
Hato Tejas	Rio Plantation Calle 1 Lot #3	Bayamon	00561	18.41387266	-66.17759049
Hato Tejas	Calle 16 P-8 Tercita	Bayamon	00956	18.41154949	-66.17907400
Hato Tejas	El Volcan Arena #10 Hato Tyes	Bayamon	00956	18.41637076	-66.18606275
Hato Tejas	El Volcan Avena Hato Tejas	Bayamon	00961	18.41644855	-66.18601539
Minillas	Calle 5 #D5 Alturas De Flamboyán	Bayamon	00959	18.39101800	-66.15298300
Cerro Gordo	Cerro Gordo Carr 830 Km Hm 1 interior Sector La Tasca	Bayamon	00956	18.34397819	-66.17952310
Cerro Gordo	Cerro Gordo Carr 830 Km Hm 1 Sector La Tasca	Bayamon	00956	18.34472368	-66.17970457
Cerro Gordo	Urb. Cana Calle 2 HA-4	Bayamon	00956	18.35325000	-66.18365974
Hato Tejas	C/Pablo Salas #13 Hato Tejas	Bayamon	00949	18.40373106	-66.18858880
Hato Tejas	C/Pajaros #1 int Hoyo Caldero	Bayamon	00959	18.40493998	-66.18911066
Hato Tejas	CallePajaros #119 Bda Diaz Padilla Hato Tejas	Bayamon	00959	18.39050635	-66.19251514
Hato Tejas	Calle Pajaros #107 Int Hato Tejas	Bayamon	00959	18.39122992	-66.19121385
Hato Tejas	Carr 862 Calle Pajaros #94 Bo Hato Tejas	Bayamon	00959	18.39208223	-66.19254406
Hato Tejas	Carr 862 Calle Pajaros #94 Bo Hato Tejas	Bayamon	00959	18.39212364	-66.19253903
Hato Tejas	Calle Pajaros #86 Hato Tejas	Bayamon	00959	18.39394645	-66.19299727
Hato Tejas	Hato Tejas Carr 862 #98	Bayamon	00959	18.39174855	-66.19261069
Hato Tejas	Hato Tejas Carr 862 B-86	Bayamon	00959	18.39372496	-66.19288160
Hato Tejas	Hato Tejas Sector Santana #29	Bayamon	00959	18.39569822	-66.19368064
Hato Tejas	Hato Tejas Sector Santana #23	Bayamon	00959	18.39576331	-66.19382347
Hato Tejas	Hato Tejas Sector Santana Carr 862	Bayamon	00959	18.39573230	-66.19373714
Hato Tejas	Hato Tejas Sector El Frutal C-1 int #19	Bayamon	00959	18.39705697	-66.19171601
Hato Tejas	Calle 2 #25 altos Bo Hato Tejas Sector El Frutal	Bayamon	00959	18.39734250	-66.19177896
Hato Tejas	Carr 862 #26 altos Hato Tejas Sector El Frutal	Bayamon	00959	18.39618287	-66.19083004
Hato Tejas	Tejas Calle Pajaros #79	Bayamon	00956	18.39659094	-66.19306725
Hato Tejas	Tejas Calle Pajaros #75	Bayamon	00956	18.39683992	-66.19250835
Hato Tejas	Hato Tejas #75	Bayamon	00959	18.39686960	-66.19284245
Hato Tejas	Calle 19 Sector Santana Hato Tejas	Bayamon	00959	18.39573179	-66.19405850
Hato Tejas	Carr 862 II 1196 Hato Tejas	Bayamon	00959	18.39071774	-66.19268261
Hato Tejas	C/Pajaros #127 hato Tejas	Bayamon	00959	18.39012162	-66.19453073
Hato Tejas	Hato Tejas Pajaros #123B	Bayamon	00959	18.38962809	-66.19432186
Hato Tejas	Carr 864 Calle 13 #F4 Bo Hato Tejas Sector La Milagrosa	Bayamon	00959	18.40081236	-66.17699102
Hato Tejas	Carr 864 Calle 11 #1 Bo Hato Tejas Sector La Milagrosa	Bayamon	00959	18.40254016	-66.17835341
Hato Tejas	Carr 864 Calle Davila #8 Bo Hato Tejas Sector La Milagrosa	Bayamon	00959	18.40254833	-66.17940626
Hato Tejas	Carr 862 Calle Pajaros #67 Hato Tejas	Bayamon	00959	18.39731782	-66.19335894
Hato Tejas	Calle 7 #E10 Victoria Heights Hato Tejas	Bayamon	00959	18.40020115	-66.19510724
Hato Tejas	Calle 1 #J17 Victoria Heights Hato Tejas	Bayamon	00959	18.40007366	-66.19402673
Hato Tejas	Calle 1 #J23 Victoria Heights Hato Tejas	Bayamon	00959	18.40069702	-66.19379254
Hato Tejas	Urb. Reparto Rivera C7 Calle Diana	Bayamon	00959	18.40268777	-66.19409027
Hato Tejas	Urb. Reparto Rivera Calle Diana Hato Tejas	Bayamon	00959	18.40275893	-66.19447994
Hato Tejas	Bo. Volcan 123 Carr 871	Bayamon	00959	18.41030750	-66.18492474
Hato Tejas	Bo. Volcan #120 Carr 871 Interior	Bayamon	00961	18.41024259	-66.18554533
Hato Tejas	Volcan #99 Hato Tejas Carr 871	Bayamon	00961	18.40982927	-66.18536688
Hato Tejas	Volcan #206 Hato Tejas Carr 871	Bayamon	00961	18.41052535	-66.18514040
Hato Tejas	Calle 1 Oeste #16 Rio Plantation	Bayamon	00961	18.41427118	-66.17949695
Hato Tejas	Calle 1 Oeste #16 Rio Plantation	Bayamon	00961	18.41444930	-66.17956300
Hato Tejas	Calle 1 C Oeste #F21 Rioplantation	Bayamon	00961	18.41429708	-66.18012367
Hato Tejas	Carr 862 #17 Hato Tejas Sector El Frutal	Bayamon	00959	18.39732146	-66.19183285
Hato Tejas	Calle 1 #J21 Victoria Heights Hato Tejas	Bayamon	00959	18.40048492	-66.19389715



Hato Tejas	Hato Tejas Urb Victoria Height calle 1 A5 Alto	Bayamon	00959	18.40110681	-66.19348241
Hato Tejas	Hato Tejas Urb Victoria Height calle 6 G22 Alto	Bayamon	00959	18.39952653	-66.19437701
Hato Tejas	Calle las Flores 11 Hato Tejas C Pajaras	Bayamon	00960	18.40452030	-66.18956739
Hato Tejas	C/ Pajaros 13 Callejon Los Flores Hato Teja	Bayamon	00959	18.40463597	-66.18954979
Hato Tejas	C/ Pajaros 1A Hoyo Callejon Hato Tejas	Bayamon	00959	18.40457923	-66.18907403
Hato Tejas	Santa Elena Calle 7 D40	Bayamon	00957	18.38836029	-66.19043441
Hato Tejas	Calle E F16 Urb Santa Elena	Bayamon	00957	18.38904404	-66.19143664
Minillas	Minillas Carr 831 Km 6 Hm 3	Bayamon	00956	18.33673740	-66.16419964
Guaraguan Arriba	Guaraguan Arriba Carr 174 Ramal 1812 Sector Camacho Ocasio	Bayamon	00956	18.29695790	-66.15750468
Minillas	Minillas Las Guavas Carr 831 Km 2.3	Bayamon	00956	18.35488066	-66.16774385
Minillas	Ave. Santa Juanita Camino Esteban Cruz Bzn 2	Bayamon	00956	18.35633609	-66.16766640
Minillas	Ave. Santa Juanita Camino Esteban Cruz Bzn 2	Bayamon	00956	18.35644891	-66.16779179
Minillas	Ave. Santa Juanita Camino Esteban Cruz Bzn 1	Bayamon	00956	18.35633882	-66.16743959
Minillas	Ave. Santa Juanita final Camino Esteban Cruz #35	Bayamon	00956	18.35669631	-66.17056838
Santa Olaya	Carr 830 Km 4.9 Santa Olaya Camino Aviles	Bayamon	00956	18.32571139	-66.15944157
Santa Olaya	Carr 829 Km 1.6 Reparto Nieves Bo Santa Olaya Sector Collares	Bayamon	00956	18.31550629	-66.15905282
Santa Olaya	Carr 830 Km 6.6 Bo Santa Olaya	Bayamon	00956	18.32143850	-66.15730042
Santa Olaya	Carr 829 Km 9.5 Bo Santa Olaya Sector Pasto Seco	Bayamon	00956	18.31285996	-66.16763304
Santa Olaya	Carr 829 Km 9.1 Bo Santa Olaya Sector Los Barros	Bayamon	00956	18.30978066	-66.17264885
Hato Tejas	Carr 864 Calle Evans #AN41 Bo Hato Tejas Sector Villa Rica	Bayamon	00959	18.39327552	-66.17253277
Hato Tejas	Carr 864 Calle Sofia #AJ20 Bo Hato Tejas Sector Villa Rica	Bayamon	00959	18.39476553	-66.17101254
Hato Tejas	Calle Sofia #AL11 Bo Hato Tejas Sector Villa Rica	Bayamon	00959	18.39439006	-66.17121044
Hato Tejas	Carr 864 Calle Sonia #AJ15 Bo Hato Tejas Sector Villa Rica	Bayamon	00959	18.39507109	-66.17083342
Hato Tejas	Carr 864 Calle Sonia #AJ14 Bo Hato Tejas Sector Villa Rica	Bayamon	00959	18.39498295	-66.17063133
Hato Tejas	Carr 864 Calle 16 #W11 Bo Hato Tejas Sector Villa Rica	Bayamon	00959	18.39142303	-66.17138386
Hato Tejas	Carr 2 Calle 5 #AK24 Bo Hato Tejas Sector Villa Rica	Bayamon	00959	18.39624489	-66.17360054
Hato Tejas	Rio Plantation Hato Tejas Carr 872 #800	Bayamon	00961	18.41377925	-66.17757733
Hato Tejas	Rio Plantation Calle 1 Este #5	Bayamon	00959	18.41405300	-66.17722177
Hato Tejas	Rio Plantation Hato Tejas Calle 2 Este #60	Bayamon	00961	18.41629784	-66.17331983
Hato Tejas	Rio Plantation Hato Tejas Calle 6 #1	Bayamon	00961	18.41642969	-66.17322821
Hato Tejas	Rio Plantation Hato Tejas Carr 872 #16	Bayamon	00961	18.41460922	-66.17747574
Hato Tejas	Rio Plantation Carr 872 #19	Bayamon	00959	18.41435173	-66.17782644
Hato Tejas	Rio Plantation Hato Tejas Carr 872 Km 1.2 #20	Bayamon	00959	18.41504148	-66.17735596
Santa Olaya	Carr 829 Km 9.1 Bo Santa Olaya Sector Los Barros	Bayamon	00956	18.30987453	-66.17263461
Hato Tejas	Hato Tejas Sector Volcan Carr 871 #234	Bayamon	00961	18.41818825	-66.18731333
Hato Tejas	Hato Tejas Sector Volcan Carr 871 #234	Bayamon	00961	18.41821076	-66.18715952
Hato Tejas	Hato Tejas Sector Volcan Carr 871 KM 0.8	Bayamon	00961	18.41270632	-66.18522515
Hato Tejas	Hato Tejas Sector Volcan Carr 871 KM 0.6	Bayamon	00961	18.41144899	-66.18418277
Hato Tejas	Hato Tejas Sector Volcan Carr 871	Bayamon	00961	18.40914732	-66.18537208
Hato Tejas	Hato Tejas Sector Volcan Carr 871 #82 KM 0.4	Bayamon	00961	18.40910986	-66.18517293
Hato Tejas	Hato Tejas Sector Volcan Carr 871 KM 0.4 Int #142	Bayamon	00961	18.40932389	-66.18506555
Hato Tejas	Hato Tejas Calle Volcan 134 B Atras Carr 87d1 KM 0.4	Bayamon	00961	18.40936483	-66.18559931
Hato Tejas	Hato Tejas Sector Volcan Carr 871 KM 0.4 Int #138	Bayamon	00961	18.40949601	-66.18548322
Hato Tejas	Volcan #88 Hato Tejas	Bayamon	00956	18.40961776	-66.18519078
Hato Tejas	Hato Tejas Sector Volcan Carr 870 KM 0.4 #142	Bayamon	00961	18.40951298	-66.18527929
Hato Tejas	Hato Tejas Sector Volcan Carr 871 KM 0.4	Bayamon	00961	18.40978963	-66.18500571
Hato Tejas	Reparto Santa Teresita C/8 D-12	Bayamon	00956	18.40908412	-66.18054042
Hato Tejas	Rio Plantation Calle Este #5	Bayamon	00961	18.41407098	-66.17712814
Hato Tejas	Rio Plantation Calle 8 #30	Bayamon	00961	18.41431699	-66.17523652
Hato Tejas	Rio Plantation Calle 8 Este #37	Bayamon	00961	18.41444955	-66.17459287
Hato Tejas	Rio Plantation Calle 1 Este #5	Bayamon	00961	18.41380439	-66.17738673
Hato Tejas	Rio Plantation Calle1 Este #5	Bayamon	00961	18.41391948	-66.17723954
Hato Tejas	Rio Plantation Calle Este #5	Bayamon	00961	18.41378872	-66.17722034
Hato Tejas	Calle 2 Este #8 Rio Platation	Bayamon	00961	18.41576039	-66.17646564
Hato Tejas	Rio Plantation Calle 24 Este #4	Bayamon	00961	18.41676346	-66.17611720
Hato Tejas	Rio Plantation Calle 2 Este #46Altos	Bayamon	00961	18.41605644	-66.17413723
Hato Tejas	Rio Plantation Calle5 #2	Bayamon	00961	18.41636523	-66.17431006
Santa Olaya	Carr 167 R829 Km 10.3 Bo Santa Olaya Sector Collares	Bayamon	00956	18.31032431	-66.16275192
Hato Tejas	C/E Sta Elena	Bayamon	00957	18.38877481	-66.19137403
Hato Tejas	Sta Calle 9 E2	Bayamon	00957	18.38959058	-66.19115794
Hato Tejas	Santa Elena Calle 9 F 26	Bayamon	00957	18.38953258	-66.19045956
Hato Tejas	Sta Elena C9 A3	Bayamon	00957	18.38958878	-66.18915902
Hato Tejas	Calle 6A Urb Sta Elena	Bayamon	00957	18.38769678	-66.19174317
Hato Tejas	Urb Santa Elena Calle 6A D 11	Bayamon	00957	18.38792874	-66.19003837
Hato Tejas	Rio Plantation Calle Este #21	Bayamon	00961	18.41713632	-66.17397219
Hato Tejas	Rio Plantation Calle Este #23	Bayamon	00961	18.41714307	-66.17385979
Hato Tejas	Rio Plantation Calle Este #9	Bayamon	00961	18.41682003	-66.17443931
Hato Tejas	Rio Plantation Calle Este #10	Bayamon	00961	18.41459795	-66.17914332
Hato Tejas	Ave Cementerio Nacional #26 Int	Bayamon	00961	18.40677717	-66.17335168
Hato Tejas	Carr 29 Km 1.3 (west Main) #2 Ave Cementerio Nacional	Bayamon	00961	18.40655405	-66.17379030
Hato Tejas	Ave Cementerio Nacional Oeste #3	Bayamon	00961	18.40654910	-66.17369567
Hato Tejas	Carr 29 (west main) Km 1.3 #7	Bayamon	00961	18.40633100	-66.17252170
Hato Tejas	Sector Los Grillos Carr 29 (west main) 28 interior	Bayamon	00961	18.40552672	-66.17339124
Hato Tejas	Sector Los Grillos Carr 29 (west main) 28 interior	Bayamon	00961	18.40574129	-66.17336492
Santa Olaya	Carr 829 Km 6.4 Bo Santa Olaya Sector Las Fuentes	Bayamon	00956	18.32030213	-66.15409367
Santa Olaya	Carr 829 Km 1.9 Bo Santa Olaya Sector El Chicharo	Bayamon	00956	18.30731667	-66.17532662
Santa Olaya	Carr 8829 Km 3.7 Santa Olaya Sector El Gandul	Bayamon	00956	18.30882583	-66.17530315
Minillas	Urb. Santa Juanita Calle Encina final Seccion 11	Bayamon	00956	18.35076469	-66.16290565
Minillas	Carr. 831 3.6 Minillas	Bayamon	00956	18.35323907	-66.15817364
Minillas	Minillas Sec Rivera Carr 831 KM 3.4	Bayamon	00956	18.35329694	-66.15822184

Minillas	Sector Los Rosos Bo Minillas 9 Sectrion Sanata Juanita	Bayamon	00956	18.35124782	-66.16261186
Minillas	Ave. Santa Juanita Camino Esteban Cruz Bzn #5	Bayamon	00956	18.35629410	-66.16837258
Dajaos	Dajaos Sector Camacho de Jesus Km 4	Bayamon	00956	18.30156258	-66.18274947
Guaraguao Arriba	Sector Mulero Camacho Carr 174 Km 11 Ramal 879 #9	Bayamon	00956	18.29787433	-66.15502054
Minillas	Calle 4 027 Urb Versalles	Bayamon	00959	18.36670086	-66.14132099
Minillas	Calle 1 Parc 259 Juan Sanchez	Bayamon	00959	18.36407171	-66.14136575
Minillas	Calle 7 #55 Parcela Juan Sanchez	Bayamon	00959	18.36227337	-66.14406330
Minillas	Calle Parcela 298 Juan Sanchez	Bayamon	00959	18.36208298	-66.14588116
Hato Tejas	Hato Tejas Riverview Calle 27 LL-6	Bayamon	00961	18.41424004	-66.16186646
Hato Tejas	Hato Tejas Riverview Calle 35 ZD-28	Bayamon	00961	18.41651992	-66.16140311
Hato Tejas	Hato Tejas Riverview Calle 35 ZD-46	Bayamon	00961	18.41764326	-66.16200518
Minillas	Lomas Verdes Calle Coral V-12 Lena Section	Bayamon	00956	18.37786761	-66.14878289
Hato Tejas	Sect Los Viejistos	Bayamon	00961	18.40675010	-66.18090184
Hato Tejas	19 Sierra Bayamon Calle 08 Bloque 9	Bayamon	00961	18.40328527	-66.16842563
Pájaros	San Fernando Calle 1 F-19	Bayamon	00957	18.38183049	-66.17396540
Hato Tejas	Rio Plantation Calle 5 Bzn 14	Bayamon	00961	18.41673580	-66.17393606
Hato Tejas	Rio Plantation Calle 7 Parcela 8	Bayamon	00961	18.41852546	-66.17455884
Hato Tejas	Rio Plantation Calle 7 Bzn 9	Bayamon	00961	18.41833917	-66.17437678
Hato Tejas	Rio Plantation Calle 7 Parcela 10 B15	Bayamon	00960	18.41865483	-66.17432985
Hato Tejas	Rio Platation Calle 7 Buzon Parcela 28	Bayamon	00961	18.41792397	-66.17431937
Hato Tejas	3 Rio Platation Calle 7	Bayamon	00961	18.41800218	-66.17453906
Hato Tejas	Rio Plantation Calle 3 este 11-D	Bayamon	00961	18.41685465	-66.17515127
Hato Tejas	Sta Elena Calle 5 K8	Bayamon	00957	18.38599651	-66.19231347
Hato Tejas	Santa Elena Calle AN 42	Bayamon	00959	18.38510802	-66.19185925
Hato Tejas	Calle C Urb Sta Elena G2	Bayamon	00957	18.38656870	-66.19093733
Hato Tejas	C3 5 Oeste Rio Plantation	Bayamon	00961	18.41715648	-66.17823154
Hato Tejas	Urb. Sta Elena c/8 F-32	Bayamon	00957	18.38906055	-66.18969765
Hato Tejas	Flamingo Hills C/12 Final J-12 Bda Calderon	Bayamon	00957	18.38992397	-66.18734761
Hato Tejas	C/12 Final Flamingo Hills Bda Calderon	Bayamon	00957	18.39013147	-66.18737586
Hato Tejas	C/12 B4 Bda Calderon Flamingo Hills Final	Bayamon	00957	18.39029349	-66.18741618
Hato Tejas	C/12 Final Bda Calderon Flamingo Hills	Bayamon	00957	18.39023272	-66.18739363
Hato Tejas	Bda. Calderos C/12 Flamingo Hills Final	Bayamon	00957	18.39061368	-66.18744317
Hato Tejas	C/ Zaya Verde #28 Hato Tejas	Bayamon	00959	18.39829821	-66.18248007
Hato Tejas	C/12 Final B7 Bda Calderos Flamingi Hills	Bayamon	00957	18.39077277	-66.18741911
Hato Tejas	C/12 Final Bda Calderon Flamingo Hills	Bayamon	00959	18.38991140	-66.18737049
Guaraguao Arriba	Guaraguao Arriba Sector Los Ocasio Carr 812 R879	Bayamon	00956	18.29707805	-66.15849383
Santa Olaya	Santa Olaya Sector Los Ramos Carr 812 km 9.3	Bayamon	00956	18.30736730	-66.15354574
Guaraguao Abajo	Guaraguao Sector La Morenita calle 5 num 158	Bayamon	00956	18.31501419	-66.14671357
Guaraguao Abajo	Guaraguao Sector La Morenita Carr 174 km 10 Parcela 69	Bayamon	00956	18.31421179	-66.14589994
Santa Olaya	Santa Olaya Carr 829 km 5.8	Bayamon	00956	18.31640806	-66.16596663
Santa Olaya	Santa Olaya Sector Los Llanos Carr 829 km 6.2	Bayamon	00956	18.31925669	-66.16195078
Santa Olaya	Santa Olaya Sector Collores Carr 829 km 6.4	Bayamon	00956	18.31235411	-66.16281621
Hato Tejas	Rpto Flamingo C/Perla Del Sur I24	Bayamon	00959	18.39462844	-66.17849741
Hato Tejas	C/Sultana Del Oesle I34 Rpto Flamingo	Bayamon	00959	18.39433147	-66.17910468
Dajaos	Dajaos Carr 812 km 3.3	Bayamon	00956	18.30232068	-66.18944963
Dajaos	Dajaos Sector Quebrada Honda Carr 812 km 1.5	Bayamon	00956	18.31011078	-66.19399245
Dajaos	Dajaos Camino Anton Santi Carr 812	Bayamon	00956	18.29809800	-66.18127425
Hato Tejas	C/1 A-8 Victoria Height Bay	Bayamon	00961	18.40114822	-66.19386815
Hato Tejas	C/ Abra Estrecha #1 Hato Tejas	Bayamon	00961	18.41298347	-66.19562105
Hato Tejas	C/Abra Estrecha #5 Hato Tejas	Bayamon	00961	18.41356643	-66.19568098
Hato Tejas	C/Abra Estrecha #7 Hato Tejas	Bayamon	00961	18.41368273	-66.19566606
Hato Tejas	C/Abra Estrecha #4 Hato Tejas	Bayamon	00961	18.41341748	-66.19579221
Hato Tejas	C/Abra Estrecha #5 ao Caol Crema Hato Reyes	Bayamon	00961	18.41337830	-66.19572164
Hato Tejas	C/Abra Estrecha #8 Hato Tejas	Bayamon	00961	18.41370343	-66.19563019
Hato Tejas	Sierra Bayamon 33-2 Calle 31	Bayamon	00961	18.40376800	-66.17125200
Hato Tejas	Sierra Bayamon Calle 45-55 Casa 15	Bayamon	00961	18.40758300	-66.16876000
Hato Tejas	Quintas de Flamingo Sect 959 Calle Isla Nena E22	Bayamon	00959	18.39628600	-66.17796900
Hato Tejas	Flamboyan Garden Calle 14 V6	Bayamon	00959	18.39148800	-66.15788300
Hato Tejas	Caria Sect 957 Calle 25 HH 14	Bayamon	-----	-----	-----
Hato Tejas	C/Abra Estrecha #8 Hato Tejas	Bayamon	00961	18.41388276	-66.19575382
Hato Tejas	C/ Maria Teresa de Calcuta #137 Bo Hayo Tejas	Bayamon	00961	18.40775081	-66.17521514
Hato Tejas	Sector Punta Brava Calle 11	Bayamon	00961	18.40768330	-66.17515798
Hato Tejas	Carr 871 Volcan 124	Bayamon	00961	18.41043474	-66.18480345
Juan Sanchez	Calle 25 Bloque 42 #19 Santa Rosa	Bayamon	-----	-----	-----
Juan Sanchez	C/Abra Estecha #13 Hato Tejas	Bayamon	00961	18.41404927	-66.19534411
Juan Sanchez	C/Abra Estecha #17 Hato Tejas	Bayamon	00961	18.41435873	-66.19528469
Juan Sanchez	Calle 27 Bloque 33 #35 Urb Santa Rosa	Bayamon	00956	18.38829562	-66.14041105
Juan Sanchez	Calle 27 Bloque 33 #36 Urb Santa Rosa	Bayamon	00956	18.38844105	-66.14038607
Juan Sanchez	Santa Rosa Calle 26 34 #33	Bayamon	00959	18.38662800	-66.14025700
Juan Sanchez	Santa Rosa Calle 24 Boques 5.0 II	Bayamon	00959	18.39444697	-66.14223361
Juan Sanchez	Santa Rosa 39-22 Calle 27	Bayamon	00959	18.38920003	-66.13757059
Juan Sanchez	Santa Rosa Calle 22 39-21	Bayamon	00959	18.38928343	-66.13764754
Juan Sanchez	Santa Rosa Calle 22 Blz 48 #7	Bayamon	00959	18.39419983	-66.14086040
Juan Sanchez	Calle 17 BDg 21 #35 Santa Rosa	Bayamon	00959	18.38780691	-66.14547615
Hato Tejas	Hato Tejas Sec Punta Brava Marla Teresa Calcota	Bayamon	00961	18.40810223	-66.17542142
Hato Tejas	Volcan Arena Buzon 236	Bayamon	00961	18.41797569	-66.18699213
Hato Tejas	C/Abra Estrecha #59 Hato Tejas	Bayamon	00961	18.41526180	-66.19510992
Guaraguao Abajo	159 Parcela De la Morenita calle 5	Bayamon	00956	18.31488867	-66.14674408
Guaraguao Abajo	C/5 Parc 171 La Morenita	Bayamon	00956	18.31494223	-66.14671315
Pájaros	Calle C Do 16 Urb Bayamon Garden	Bayamon	00956	18.37778694	-66.18797550



Pájaros	Bayamon Garden Calle 13 Q22	Bayamon	00956	18.37793521	-66.18567542
Pájaros	Bayamon Gardens Ave Castigioni K-19	Bayamon	00957	18.37746742	-66.18181145
Pájaros	G37 Calle Castiglione Bay	Bayamon	00957	18.37762236	-66.18152596
Pájaros	Calle 17 G1 Bayamon Garden	Bayamon	00957	18.37892096	-66.18347886
Pájaros	Calle Carmen MM 23 Bayamon Gardens	Bayamon	00957	18.37372976	-66.18349906
Pájaros	Bayamon Gardens Calle 14 Q15	Bayamon	00957	18.37779884	-66.18469642
Hato Tejas	C/Abra Estrecha #31 C Hato Tejas	Bayamon	00961	18.41546275	-66.19530371
Hato Tejas	C/Abra Estrecha #40 Hato Tejas	Bayamon	00959	18.41651091	-66.19566900
Hato Tejas	C/Abra Estrecha #38 Hato Tejas	Bayamon	00961	18.41653467	-66.19567503
Hato Tejas	C/Abra Estrecha #30 Hato Tejas	Bayamon	00959	18.41676065	-66.19584359
Hato Tejas	C/ Abra Estrecha #30 Hato Tejas	Bayamon	00959	18.41679133	-66.19581467
Hato Tejas	C/ Abra Estrecha Parcela #13 Hato Tejas Int	Bayamon	00959	18.41529696	-66.19643217
Hato Tejas	C/ Abra Estrecha #13	Bayamon	00959	18.41525346	-66.19640074
Hato Tejas	Sec Arena Volcan #233	Bayamon	00961	18.41794124	-66.18703128
Hato Tejas	Barriada Volcan	Bayamon	00961	18.41078712	-66.18546948
Hato Tejas	Carr 864 #133A	Bayamon	00961	18.40325338	-66.18235175
Hato Tejas	Carr 864 #133	Bayamon	00961	18.40363337	-66.18179368
Hato Tejas	Reparto Teresita calle 18 Q3	Bayamon	00961	18.41308493	-66.17943836
Hato Tejas	Sierra Bayamon Calle 52	Bayamon	00961	18.40834513	-66.16667658
Hato Tejas	Ext Villa Rica calle 2 num B-27	Bayamon	00956	18.39798954	-66.17110575
Bo. Nuevo	Nuevo Sector Carr 816 km 4.0	Bayamon	00956	18.30155265	-66.20954993
Bo. Nuevo	Nuevo Sector Montellanos Carr 816 km 2.4	Bayamon	00956	18.29831182	-66.20821729
Bo. Nuevo	Nuevo Sector Bermudez Carr 816 km 2.4	Bayamon	00956	18.28911315	-66.20581152
Bo. Nuevo	Parcelas Montellano Carr 816 km 2.4 Lote num 11 frente al sector Los	Bayamon	00956	18.28906223	-66.20693000
Minillas	Alturas de Bayamon Paseo F 173	Bayamon	00956	18.38425800	-66.14687300
Cerro Gordo	Villa Contesa Calle Bonaparte D38	Bayamon	00956	18.38029700	-66.16722600
Buena Vista	Buena Vista Sect Alejandro Sanchez Carr 829	Bayamon	-----	-----	-----
Hato Tejas	C/Abra Estrecha #46 Hato Tejas	Bayamon	00959	18.41555780	-66.19594208
Bo. Nuevo	Carr 816 K 8.3 R 781 Sec Rivera Casilla Barrio Nuevo	Bayamon	00957	18.27142084	-66.17882833
Bo. Nuevo	Carr 167 Ramal 816 K-o H 3 Bo Nuevo	Bayamon	00956	18.30076705	-66.20914961
Bo. Nuevo	Carr 167 ramal 816 k2-0 sec Los Burgos parcela 88	Bayamon	00956	18.29066971	-66.20973165
Bo. Nuevo	monte 816 int barrio nueva 816	Bayamon	00956	18.29524824	-66.20083502
Bo. Nuevo	Parcelas Montellano Carr 816 km 2.3 Lote num 11	Bayamon	00956	18.28969062	-66.20676136
Dajaos	Sector Quebrada Honda Camino Ortega Febus Carr 812 km 1.4	Bayamon	00956	18.31207956	-66.19038220
Dajaos	Dajaos Sector Algarin Carr 812 km 4.3	Bayamon	00956	18.29971537	-66.17973123
Cerro Gordo	117 Bo Papitos Reyes Calle 1	Bayamon	00956	18.36604733	-66.18628873
Cerro Gordo	11 Bo Sergio Reyes Calle 3	Bayamon	00956	18.36444022	-66.18609686
Cerro Gordo	309 Bo Sergio Reyes Calle 3	Bayamon	00957	18.36453741	-66.18602470
Cerro Gordo	Sergio Reyes Calle 2 218	Bayamon	00957	18.36506275	-66.18658779
Cerro Gordo	10 Bo Sergio Reyes Calle 2	Bayamon	00956	18.36487939	-66.18728248
Pájaros	Rexville AJ 39 Calle 51	Bayamon	00957	18.36449768	-66.19356983
Hato Tejas	C/Abra Estrecha #46-A Int Hato Tejas	Bayamon	00959	18.41567754	-66.19596966
Hato Tejas	C/ Abra Estrecha #46 Int Hato Tejas	Bayamon	00959	18.41548258	-66.19594770
Hato Tejas	Quintas del Parque #10	Bayamon	00959	18.39404116	-66.18492491
Hato Tejas	C/H DD-15 Elena	Bayamon	00959	18.38936524	-66.18506857
Hato Tejas	C/Pájaros #26 Hato Tejas	Bayamon	00959	18.40455848	-66.19023384
Hato Tejas	Flamingo Hills C/9 #300	Bayamon	00957	18.39142924	-66.18607918
Buena Vista	#131 Juta Bay Parcela Sabana RR 8 Box 1719	Bayamon	00956	18.32974379	-66.18119110
Buena Vista	Buena Vista Sabana Sector Los Nieves Carr 829 km 4.0	Bayamon	00956	18.31989870	-66.17428970
Buena Vista	Buena Vista Hacienda Bethel calle Amor num A-10	Bayamon	00956	18.33916732	-66.19588743
Pájaros	Rexville Calle 61 AT25	Bayamon	00956	18.36369826	-66.19586807
Buena Vista	Buena Vista Sector 9 Camino Ojeda Carr 167 km 13.9	Bayamon	00956	18.33311303	-66.19497900
Buena Vista	Buena Vista Jardines de Buena Vista calle 1 num 6	Bayamon	00956	18.32698845	-66.19151585
Buena Vista	Buena Vista Carr 167 km 13.1 posterior de la casa	Bayamon	00956	18.33326021	-66.20089646
Pájaros	Urb Catalina C6 F21	Bayamon	00957	18.38594144	-66.18210549
Pájaros	Ext Santa Catalina C/a K14	Bayamon	00957	18.38494831	-66.18169888
Pájaros	Carr 861 Km 2.1 Bo Pajaros Americanos	Bayamon	00956	18.38171067	-66.18599536
Pájaros	Carr 861 KM 2.1 Pajaros Americos	Bayamon	00956	18.38167585	-66.18615512
Pájaros	Carr 861 Km 2.1 Bo Pajaros Americanos	Bayamon	00956	18.38159647	-66.18628554
Pájaros	Pajaros Americanos KM 1.3 Carr 862 Sect Roman	Bayamon	00956	18.38320173	-66.19462537
Pájaros	Benjamin Pajaro Americamos Carr 862 KM 3.2	Bayamon	00956	18.38295865	-66.19510699
Pájaros	Pajaros Americanos Carr 862 KM 3.2	Bayamon	00956	18.38307596	-66.19508889
Pájaros	Pajaros Americanos Carr 862 Km 3.2	Bayamon	00956	18.38350394	-66.19442646
Pájaros	Pajaros Americanos Carr 862 KM 2.9	Bayamon	00956	18.38410475	-66.19559859
Pájaros	Carr 862 Km 2.8 Bo Pajaros Americanos Sect Los Frailes	Bayamon	00956	18.38529197	-66.19963473
Pájaros	Carr 861 km 2.3 sec ayola bo pajaros americanos	Bayamon	00952	18.37996778	-66.18825663
Pájaros	Pajaros americanos sec ayola carr 861 km 2.3	Bayamon	00949	18.38020566	-66.18835989
Pájaros	Pajaros americanos sec ayola carr 861 km 2.1	Bayamon	00939	18.38050250	-66.18831480
Pájaros	Pajaros americanos sec ayola carr 861 km 2.1	Bayamon	00961	18.38081947	-66.18829904
Pájaros	Pajaros Americanos Sect Viana Alturas Unique	Bayamon	00956	18.37908714	-66.19027541
Minillas	Alturas de Flamboyán Calle 15 AA39	Bayamon	00956	18.38441589	-66.15363459
Minillas	Alturas de Bayamon Paseo F Calle 5 176	Bayamon	00959	18.38441891	-66.14698129
Pájaros	Rexville Calle 60 AQ6	Bayamon	00957	18.36314392	-66.19508956
Pájaros	Rexville Calle 54 Ah 22 Antos	Bayamon	00956	18.36243653	-66.19215581
Pájaros	Rexville Calle 53 AF9	Bayamon	00956	18.36315456	-66.19247122
Pájaros	Urb Rexville Calle 3A 628	Bayamon	00956	18.37315862	-66.19784142
Pájaros	Miraflores A Calle 45 A	Bayamon	00956	18.37164778	-66.19377594
Pájaros	Miraflores Calle 22 9-12	Bayamon	00956	18.37154250	-66.19357838
Pájaros	Miraflores Calle 21 10-30	Bayamon	00956	18.37254070	-66.19619337
Pájaros	Miraflores Calle 20 4.33	Bayamon	00956	18.37317940	-66.19784787

Pájaros	Miraflores Calle 24 12-19	Bayamon	00956	18.37148006	-66.19677608
Pájaros	Miraflores Calle 3 Blq	Bayamon	00956	18.37521235	-66.19587310
Pájaros	Miraflores 5.3 Calle 3	Bayamon	00956	18.37518775	-66.19563002
Pájaros	Miraflores	Bayamon	00956	18.37479225	-66.19542634
Cerro Gordo	Calle 15 #T2 Urb Flamboyán Garden	Bayamon	00959	18.39119417	-66.15846005
Pájaros	Flores Calle 1 2-27	Bayamon	00956	18.37588919	-66.19587310
Cerro Gordo	Bda Sergio Reyes Calle 1 106	Bayamon	00957	18.36602482	-66.18701753
Minillas	Santa Juanita Calle Jalisa BD 10	Bayamon	00957	18.36559013	-66.16435664
Minillas	Santa Juanita Calle Jalisco BE 20	Bayamon	00956	18.36555522	-66.16436309
Minillas	Santa Juanita Calle Hildalgo BC 16 Altos sta juanita bay	Bayamon	00956	18.36684449	-66.16386001
Minillas	Santa Juanita Calle hildalgo AK 59 sta juanita bay	Bayamon	00956	18.36655829	-66.16371056
Minillas	Santa Juanita Calle Hildalgo BC 1 Altos	Bayamon	00956	18.36559013	-66.16259635
Minillas	Santa Juanita Calle laredo 6th sec #BF6 altos	Bayamon	00956	18.36471565	-66.16493038
Minillas	Santa Juanita Calle alpha final	Bayamon	00956	18.36318834	-66.16734168
Minillas	Alturas De Bayamon Paseo A 42	Bayamon	00959	18.38385715	-66.14835676
Minillas	Alturas de Flamboyán Paseo 8 167	Bayamon	00956	18.38422675	-66.14766961
Minillas	Alturas De Bayamon Calle 5 Paseo 9 #186	Bayamon	00956	18.38410651	-66.14740952
Minillas	Alturas De Bayamon Calle 5 Paseo 9 484	Bayamon	00956	18.38400145	-66.14757959
Minillas	178 Urb Alturas De Bayamon Paseo 9	Bayamon	00956	18.38419733	-66.14728706
Minillas	190 Urb Alturas de Bayamon Paseo	Bayamon	00956	18.38429553	-66.14699051
Minillas	Alturas de Bayamon Paseo F 148	Bayamon	00956	18.38583210	-66.14817604
Minillas	Alturas De Bayamon Paseo F 146	Bayamon	00956	18.38585963	-66.14792232
Minillas	Alturas Calle 7 #162	Bayamon	00956	18.38501201	-66.14776852
Minillas	Altura De Bayamon	Bayamon	00956	18.38498561	-66.14949754
Pájaros	Pájaros americanos carr 862 km 0.6	Bayamon	00956	18.38475946	-66.19591626
Cerro Gordo	Calle 16 #P12 Urb Flamboyán Garden	Bayamon	00956	18.38872448	-66.15847313
Minillas	Alturas de De Flamboyán Calle 9 G 15 Apartamento 3	Bayamon	00956	18.23768233	-67.08492807
Minillas	sta juanita 1st sec c/27 kk-21	Bayamon	00956	18.37105363	-66.16388842
Minillas	C/31 GG 23 1st sec sta juanita	Bayamon	00956	18.36963579	-66.16268495
Minillas	C/31 HH 26 1st sec sta juanita	Bayamon	00956	18.36942544	-66.16348517
Minillas	sta juanita c/32 nn 30 1st sec	Bayamon	00956	18.37066249	-66.16144015
Dajaos	Carr 8826 Sect Rivera De Jesus Bo Dajaos	Bayamon	00956	18.30793949	-66.18335481
Minillas	Santa Juanita Calle Alpha final	Bayamon	00956	18.36336084	-66.16748979
Minillas	Santa Juanita Calle reno 58	Bayamon	00956	18.36040551	-66.16230408
Minillas	Santa Juanita Calle pensacola 27	Bayamon	00956	18.35957599	-66.16079785
Minillas	Santa Juanita Calle Dinuva D 43	Bayamon	00956	18.36533776	-66.15918366
Minillas	Santa juanita Calle Dinuva d 46	Bayamon	00956	18.36578799	-66.15916858
Minillas	Santa Juanita Calle sntander al 52	Bayamon	00956	18.36691955	-66.16165658
Minillas	Santa Juanita Calle 35 EE 11	Bayamon	00956	18.36896720	-66.16175422
Minillas	Santa Juanita Calle 33 GG 27	Bayamon	00956	18.36952573	-66.16208623
Minillas	Calle Fresno #WS2 Santa Juanita	Bayamon	00957	18.35918552	-66.16320823
Minillas	Santa Juanita Calle Haiti BL9	Bayamon	00956	18.36352592	-66.16225488
Minillas	Santa Juanita Calle Pedreira	Bayamon	00950	18.35719516	-66.16339641
Minillas	sta juanita C/28 AS 24	Bayamon	00956	18.37127608	-66.15852635
Minillas	sta juanita 3rd c/47 an 21	Bayamon	00956	18.36909373	-66.15770677
Minillas	sta juanita c/49 ga 7	Bayamon	00956	18.36735084	-66.15812897
Minillas	sta juanita c/49 GA 8	Bayamon	00956	18.36739891	-66.15806049
Minillas	sta juanita 3rd sec c/50 GC 10	Bayamon	00956	18.36782840	-66.15740108
Pueblo	C/Comerio #485	Bayamon	00957	18.38274026	-66.17260535
Pájaros	Bda Los Angeles Sola #11 #465 Calle Comerio	Bayamon	00957	18.38309587	-66.17265003
Pájaros	C/Comerio Bda Los Angeles #465 Int Solar #12	Bayamon	00957	18.38304587	-66.17283493
Pájaros	Ave. Los Millons Parcela #4 Bda Los Angeles	Bayamon	00957	18.38350440	-66.17241751
Pueblo	C/Comerio #471	Bayamon	00957	18.38348600	-66.17234786
Minillas	Santa Juanita Calle Luis Pales Matos WM9	Bayamon	00950	18.35705979	-66.16133412
Minillas	Santa Juanita Calle Damasco Da 13	Bayamon	00950	18.35513811	-66.15500545
Minillas	Santa Juanita Calle Cata Luna DI8	Bayamon	00950	18.35635143	-66.15300545
Cerro Gordo	Cerro Gordo Sec La Aldea Carr 840 KM 8.5	Bayamon	00950	18.36953068	-66.17659958
Cerro Gordo	Royal Town Calle 9 M	Bayamon	00950	18.36447006	-66.16944135
Cerro Gordo	Magnolia Gardens Calle 14 M2	Bayamon	00950	18.37355068	-66.16850887
Cerro Gordo	Calle Amapola C14 Ext Campo Alegre	Bayamon	00957	18.37237855	-66.16920113
Pájaros	Calle 19 W8 Bay Gardens	Bayamon	00957	18.38065828	-66.18397851
Pájaros	San Fernando Calle 1 M13	Bayamon	00957	18.37910155	-66.17477224
Pájaros	Braulio Dueño Calle 3 C-5	Bayamon	00957	18.38918972	-66.16246467
Cerro Gordo	Braulio Dueño Calle Pesquera B-10	Bayamon	00957	18.38823950	-66.16669603
Pájaros	Braulio Dueño Calle 5 H-21	Bayamon	00959	18.38915975	-66.16340471
Cerro Gordo	Braulio Dueño Calle Pesquera B-9	Bayamon	00957	18.38834486	-66.16674724
Cerro Gordo	Braulio Dueño Calle 6 G-16	Bayamon	00957	18.39087553	-66.16163277
Minillas	Calle 33 #RR10 Santa Juanita	Bayamon	00956	18.37113108	-66.16020173
Minillas	Calle 33 #AE1 Santa Juanita (3era Seccion)	Bayamon	00956	18.37199127	-66.15933965
Minillas	Calle 33 #AE3 Santa Juanita (3era Seccion)	Bayamon	00956	18.37209965	-66.15920956
Minillas	Calle 33 #AE6 Santa Juanita	Bayamon	00956	18.37247828	-66.15888383
Minillas	Calle Damasco #DA16 Santa Juanita (Seccion 10)	Bayamon	00956	18.35504289	-66.15467554
Minillas	Calle Bignonía #NB41 Santa Juanita	Bayamon	00956	18.35363436	-66.16030550
Minillas	Calle Bignonía #NB24 Santa Juanita	Bayamon	00956	18.35323437	-66.16056014
Minillas	Calle Honda #NP11 Santa Juanita (Seccion 9)	Bayamon	00956	18.35736757	-66.16002680
Minillas	Calle Lítio #NM11 Santa Juanita (Seccion 10)	Bayamon	00956	18.35747520	-66.15594003
Minillas	Calle Lítio #NL13 Santa Juanita (Seccion 9)	Bayamon	00956	18.35763630	-66.15618160
Pueblo	C/Comerio Parcelas #10 Bda Los Angeles #465	Bayamon	00957	18.38304335	-66.17258289
Pueblo	C/Comerio #2 Bda Los Angeles	Bayamon	00957	18.38337942	-66.17221534
Pueblo	C/Comerio #471 Bda Los Angeles	Bayamon	00957	18.38334783	-66.17218475



Pueblo	C/Comerio #471 Bda Los Angeles	Bayamon	00957	18.38317059	-66.17201359
Pueblo	C/Comerio #522	Bayamon	00957	18.38288183	-66.17197579
Pueblo	C/Comerio #504	Bayamon	00957	18.38339988	-66.17183019
Pueblo	C/Comerio #299 Altos	Bayamon	00957	18.38854657	-66.16732861
Pájaros	C/Los Millones #39 Carr 861	Bayamon	00957	18.38437343	-66.17301120
Juan Sanchez	Urb Villa Espana C.Delavera 0-33	Bayamon	00961	18.39960817	-66.13595774
Juan Sanchez	Urb Santa Rosa C/17 Bld #21 Casa #31	Bayamon	00959	18.38753630	-66.14583800
Juan Sanchez	Urb Santa Rosa C/28 Blg 32-20	Bayamon	00959	18.38710300	-66.14115980
Minillas	Juan Sanchez Calle 6 parcelas #45	Bayamon	00959	18.36460224	-66.14345376
Hato Tejas	Bda Santa Barbara Sector La Cambija #19	Bayamon	00961	18.40551972	-66.15199802
Hato Tejas	Sta Barbara Sect #33 Sect La Conbija	Bayamon	00961	18.40568744	-66.15218980
Hato Tejas	Sta Barbara Sect La Conbija #38	Bayamon	00961	18.40579159	-66.15212308
Hato Tejas	Sta Barbara Sect La Conbija #2	Bayamon	00961	18.40545803	-66.15247018
Hato Tejas	Sta Barbara Sect La Conbija #4	Bayamon	00961	18.40496404	-66.15268853
Cerro Gordo	Braulio Dueño Calle 7 I-8	Bayamon	00957	18.39183597	-66.16357972
Cerro Gordo	Braulio Dueño Calle 1 A-17	Bayamon	00959	18.39085545	-66.16383269
Cerro Gordo	Braulio Dueño Calle 3 D-19	Bayamon	00957	18.38960416	-66.16418581
Pajaros	Calle 51 AA 22 Rexville	Bayamon	00957	18.36392675	-66.19135777
Hato Tejas	Volcan Arenas #243 Hato Tejas	Bayamon	00959	18.41789975	-66.18696406
Hato Tejas	Ave. Orquidea 29-B Valencia Hato Tejas	Bayamon	00959	18.40024750	-66.18314375
Cerro Gordo	Calle Trinidad R 564 Forest Hills	Bayamon	00959	18.38410664	-66.16369899
Hato Tejas	Forest Hills Calle Ecuador L 359	Bayamon	00959	18.38461228	-66.16124477
Hato Tejas	Forest Hills Calle Madrid M409	Bayamon	00959	18.38403502	-66.16102047
Hato Tejas	Forest Hills Calle Ecuador V 389	Bayamon	00959	18.38266835	-66.16237130
Hato Tejas	Forest Hills Calle Barcelona G 176	Bayamon	00959	18.38753886	-66.16074253
Hato Tejas	Rio Plantation Calle 2 A Oeste #2	Bayamon	00959	18.41604391	-66.17796516
Cerro Gordo	Forest Hills Calle Valparaiso T 526	Bayamon	00959	18.38347087	-66.15926396
Hato Tejas	Forest Hills Calle Venecia V 751	Bayamon	00959	18.38245105	-66.16196184
Hato Tejas	Bda Sta Barbara Sect La Conbija #29	Bayamon	00961	18.40474758	-66.15266212
Hato Tejas	Bda Sta Barbara Sect La Conbija #12	Bayamon	00961	18.40482071	-66.15288952
Hato Tejas	Bda Sta Barbara Sec Calle Conbija #14	Bayamon	00961	18.40426813	-66.15343368
Hato Tejas	Sta Monica Calle 2 B-33	Bayamon	00957	18.38852985	-66.17660587
Hato Tejas	Sta Monica Calle 2 B-38	Bayamon	00957	18.38782950	-66.17685238
Juan Sanchez	Jardines de Caparra calle Marginal Sur num A8	Bayamon	----	-----	-----
Dajaos	Dajaos Sec De Jesus Carr 8829 KM 4.9	Bayamon	----	-----	-----
Buena Vista	La Loma De Chuco Sector El chicharo Carr 8829 KM.6	Bayamon	----	-----	-----
Santa Olaya	Sta Olaya Sec El Punto camino Pepin Cabrera final Carr 829 KM 5.8	Bayamon	----	-----	-----
Santa Olaya	Sta Olaya Sec El Punto Carr 829 KM 4.5	Bayamon	----	-----	-----
Santa Olaya	Sta Olaya Sec Los Vergara Carr 830 KM 5.1	Bayamon	----	-----	-----
Santa Olaya	Sta Olaya Sec Aviles Carr 830 KM 4.9	Bayamon	----	-----	-----
Santa Olaya	Sta Olaya Sec Aviles Carr 830 KM 5.0	Bayamon	----	-----	-----
Hato Tejas	11 Sec Los Grillos Carr 29 west main	Bayamon	----	-----	-----
Pájaros	Hermanas Davila Calle 4 D 36	Bayamon	00960	18.38566802	-66.17329711
Pájaros	Hermanas Davila Calle 4 D 36	Bayamon	----	-----	-----
Pájaros	Hermanas Davila calle 8 0-19	Bayamon	00957	18.38845630	-66.17423932
Pájaros	Hermanas Davila Calle 9 P9	Bayamon	00957	18.38848480	-66.17497066
Pájaros	Munoz Rivera #209 Hermanas Davila	Bayamon	----	-----	-----
Hato Tejas	Tejas Carr #2 KM 13.5	Bayamon	00957	18.39894018	-66.17243763
Pájaros	Calle 1 (final) #221 Bo Sergio Reyes Rexville	Bayamon	----	-----	-----
Pájaros	Hermanas Davilas Calle 10 Q15	Bayamon	00957	18.38958316	-66.17502839
Pájaros	Calle 6 H-2 Urb Sta Monica	Bayamon	00957	18.39101810	-66.17624176
Pájaros	Sta Monica Calle 6 E-19	Bayamon	00957	18.38995779	-66.17699797
Pájaros	Jerry Rivas Diaz 18 Urb Sta Monica	Bayamon	00957	18.39110896	-66.17917157
Pájaros	Calle 1 U-18 Urb Santa Monica	Bayamon	00957	18.38615140	-66.17900703
Pájaros	Calle 3 Z-7 urban Santa Monica	Bayamon	00961	18.38640307	-66.17980474
Cerro Gordo	Royal Gardens Calle Josetina F-16	Bayamon	00961	18.37425773	-66.18094442
Pajaros	Rexville Calle 6 G1	Bayamon	00961	18.37086554	-66.18585404
Minillas	Minillas Sector Estrella Carr 831 KM 1.1	Bayamon	00961	18.35847222	-66.15578505
Minillas	Minillas Sector Estrella Soto Juanita Carr 831 KM 1.1	Bayamon	00961	18.35848056	-66.15579084
Minillas	Minillas Sector Estrella Ramal 831 KM 3.2	Bayamon	00961	18.35860466	-66.15524115
Pájaros	Calle Los Millones #75	Bayamon	00957	18.38482090	-66.17418635
Hato Tejas	Calle Pajaros #97 Interior Hato Tejos	Bayamon	00957	18.39270702	-66.19084689
Buena Vista	Buena Vista Sec Van Scoy calle Ramos num EE8	Bayamon	----	-----	-----
Buena Vista	Sec Von Scoy calle A14 Int	Bayamon	----	-----	-----
Hato Tejas	Los Dominicios calle San Carlos num C58	Bayamon	----	-----	-----
Buena Vista	De Buena Vista calle 4 parcela 70	Bayamon	----	-----	-----
Buena Vista	Buena Vista Carr 829 Sec 019	Bayamon	----	-----	-----
Buena Vista	Sabana Seca Fonseca Carr 829 km 5.9	Bayamon	----	-----	-----
Buena Vista	Calle 1 #4 Jardinez de Buena Vista	Bayamon	----	-----	-----
Buena Vista	Espinosa Bo Sabana Km 1 H1	Bayamon	----	-----	-----
Buena Vista	167 Ramal 829 Sect Tonseca Bo Sabana	Bayamon	----	-----	-----
Minillas	Minillas Ramal 831 KM 3.2	Bayamon	00961	18.35881923	-66.15495943
Minillas	Carr 831 KM 3 #2 Sector Rivero Bo Minillas	Bayamon	00961	18.35170140	-66.15888527
Minillas	Minillas Carr 174 Ramal 831 KM 3 H6	Bayamon	00961	18.35276289	-66.15871285
Minillas	Carr 831 KM 4.0 Int Bo Minillas Sector Vergara	Bayamon	00961	18.34421863	-66.15352688
Juan Sanchez	Urb. Villa Espana Calle Cordova R-23	Bayamon	00961	18.40219646	-66.13560034
Pueblo	Vista Alegre C Ferrer y Guardia # 113	Bayamon	00959	18.39224069	-66.16505158
Pueblo	Vista Alegre C Ferrer y Guardia # 115	Bayamon	00959	18.39223956	-66.16500246
Pueblo	Vista Alegre C Callejon #1	Bayamon	00959	18.39305394	-66.16412471
Pueblo	Vista Alegre C Callejon Cafetero # 6	Bayamon	00959	18.39292662	-66.16405279

Pueblo	Vista Alegre C Oguendo # 4	Bayamon	00959	18.39318240	-66.16383889
Pueblo	Vista Alegre C Ferrer y Guardia # 67	Bayamon	00959	18.39355602	-66.16391776
Pueblo	C/B # 53 Vista Alegre	Bayamon	00959	18.39378807	-66.16310195
Pueblo	Vista Alegre C Ferrer y Guardia # 48	Bayamon	00959	18.39448440	-66.16298804
Pueblo	Vista Alegre C Ferrer y Guardia # 19	Bayamon	00959	18.39507968	-66.16221699
Pueblo	Vista Alegre C Las Delicias # 98	Bayamon	00959	18.39265589	-66.16511897
Pueblo	Vista Alegre C Ferrer y Guardia # 15	Bayamon	00959	18.39528994	-66.16211523
Pueblo	Vista Alegre C Las Delicias # 19	Bayamon	00959	18.39557363	-66.16289676
Pueblo	Vista Alegre C Las Delicias # 57	Bayamon	00959	18.39390085	-66.16414659
Pueblo	Vista Alegre C Las Delicias # 88	Bayamon	00959	18.39286032	-66.16493206
Bo. Nuevo	Sec Marcano Torres	Bayamon	00957	-----	-----
Bo. Nuevo	Sec Montellano parcela 19	Bayamon	00957	-----	-----
Dajaos	Dajaos Sec Olgarin	Bayamon	-----	-----	-----
Cerro Gordo	Cerro Gordo Sector Fonseca Carr 830 km 2.3	Bayamon	-----	-----	-----
Santa Olaya	Santa Olaya Sector Gandul Carr 829 km 4.2	Bayamon	-----	-----	-----
Minillas	Minillas Calle Pablo Silva km 6.5	Bayamon	-----	-----	-----
Cerro Gordo	A-12 Cerro Gordo El Pedregal	Bayamon	-----	-----	-----
Minillas	Oliva 4433 Lomas Verdes	Bayamon	-----	-----	-----
Minillas	Clavelillo S27 Lomas Verdes	Bayamon	-----	-----	-----
Minillas	Clavelillo R28 Lomas Verdes	Bayamon	-----	-----	-----
Pueblo	Vista Alegre C Las Flores # 13	Bayamon	00959	18.39296392	-66.16487464
Pueblo	Vista Alegre C Las Flores # 39	Bayamon	00959	18.39394544	-66.16467691
Pueblo	Vista Alegre C Las Flores # 33	Bayamon	00959	18.39410453	-66.16455982
Pueblo	Vista Alegre C Las Flores # 18	Bayamon	00959	18.39416853	-66.16434197
Pueblo	Vista Alegre C Las Flores # 20	Bayamon	00959	18.39479977	-66.16381450
Pueblo	Vista Alegre C Las Flores # 4	Bayamon	00959	18.39519699	-66.16342851
Pueblo	Vista Alegre C A # 6	Bayamon	00959	18.39554421	-66.16303439
Pueblo	Vista Alegre Calle Cuartel 4	Bayamon	00959	18.39359671	-66.16358458
Pueblo	Vista Alegre calle Ferrer y Guardio	Bayamon	-----	-----	-----
Pueblo	Vista Alegre calle F num 3	Bayamon	-----	-----	-----
Pueblo	Vista Alegre calle F num 1	Bayamon	-----	-----	-----
Pueblo	Vista Alegre calle F num 7	Bayamon	-----	-----	-----
Pueblo	Vista Alegre calle C num 8	Bayamon	-----	-----	-----
Pueblo	Vista Alegre calle F num 9	Bayamon	-----	-----	-----
Pueblo	Vista Alegre calle B num 2	Bayamon	-----	-----	-----
Pueblo	Vista Alegre calle B num 8	Bayamon	-----	-----	-----
Pueblo	Vista Alegre calle La Liga num 56	Bayamon	-----	-----	-----
Pueblo	Vista Alegre calle La Liga num 56	Bayamon	-----	-----	-----
Minillas	La Morenita calle parcela 217	Bayamon	-----	-----	-----
Minillas	Santa Juanita calle 1 num U19	Bayamon	-----	-----	-----
Minillas	Alturas De Flamboyen calle 2 num HH5	Bayamon	-----	-----	-----
Minillas	Lomas Verde calle Oliva num 4A15	Bayamon	-----	-----	-----
Minillas	Lomas Verde calle Oliva num 4A15	Bayamon	-----	-----	-----
Pájaros	Braulio Dueño calle 7 num A22	Bayamon	-----	-----	-----
Hato Tejas	Campo Verde calle 6 num A9	Bayamon	-----	-----	-----
Hato Tejas	Campo Verde calle 6 num A8	Bayamon	-----	-----	-----
Hato Tejas	Brisas De Bayamon calle 81 bloque 94 num 7	Bayamon	-----	-----	-----
Buena Vista	Buena Vista calle 1 parcela 45	Bayamon	-----	-----	-----
<b>Buena Vista</b>	<b>Calle Rosa 1 Buena Vista</b>	<b>Bayamon</b>	-----	-----	-----
Pájaros	Santa Monica calle 7 num P5	Bayamon	-----	-----	-----
Pajaros	Rexville calle 51 num AJ35	Bayamon	-----	-----	-----
Pájaros	Miraflores calle 47 bloque 37 num 10	Bayamon	-----	-----	-----
Hato Tejas	2 #G12 Urb Ext Villa Rica	Bayamon	-----	-----	-----
Juan Sanchez	Calle 25 Bloque 42 #25 Urb Santa Rosa	Bayamon	-----	-----	-----
Minillas	Carr 831 Ramal 174 Bo Minillas Sector Rivera	Bayamon	-----	-----	-----
Hato Tejas	Carr 864 #23 Bo Hato Tejas	Bayamon	-----	-----	-----
Hato Tejas	47 Bloque 54 #4 Urb Sierra Bayamon	Bayamon	-----	-----	-----
Hato Tejas	Sierra Bayamon Calle 22 Bloque 48 #2 (Altos)	Bayamon	-----	-----	-----
Santa Olaya	Carr 829 Km5.7 Santa Olaya	Bayamon	-----	-----	-----
Minillas	Clavel 3J24 Lomas Verdes	Bayamon	-----	-----	-----
Cerro Gordo	Sector Garcia Carr 167 Ramal 830 Km 4.9	Bayamon	-----	-----	-----
Cerro Gordo	Calle 7 E #6 Urb Flamboyen Gardens	Bayamon	-----	-----	-----
Pájaros	Asturias #E-115 (Altos) Urb Alhambra	Bayamon	-----	-----	-----
Cerro Gordo	Land Caster M#3 Urb Villa Contessa	Bayamon	-----	-----	-----
Juan Sanchez	1 #H-15 Urb Riverside Park (Acceso por Aveida Bobby Capo)	Bayamon	-----	-----	-----
Cerro Gordo	53 #12-5 Urb Royal Town	Bayamon	-----	-----	-----
Cerro Gordo	17 #X-8 Urb Royal Town	Bayamon	-----	-----	-----
Cerro Gordo	13 #K-1 Urb Royal Town	Bayamon	-----	-----	-----
Buena Vista	principal #O-7 Vanscoy	Bayamon	-----	-----	-----
Cerro Gordo	1 #E27 Urb Country States	Bayamon	-----	-----	-----
Buena Vista	Bella Vista Calle 20 R 120	Bayamon	-----	-----	-----
Guaraguao Abajo	Guaraguao Sec La Morenita calle 1 parcela 138	Bayamon	-----	-----	-----
Pueblo	Dr Veve #240 (Frente al Residencial Falin Detras del Colmado)	Bayamon	-----	-----	-----
Juan Sanchez	Villas de San Miguel #31	Bayamon	-----	-----	-----
Cerro Gordo	Buenos Aires I 201 Ext Forest Hill	Bayamon	-----	-----	-----
Minillas	Girasol 2K36 Urb Lomas Verdes	Bayamon	-----	-----	-----
Cerro Gordo	Flamboyen Gardens calle 8 num F6	Bayamon	-----	-----	-----
Minillas	Nogal G16 Urb. Lomas Verdes	Bayamon	-----	-----	-----
Hato Tejas	Sierra Bayamon Calle 67 Blq 79 #8	Bayamon	00956	-----	-----
Cerro Gordo	Magnolia Gardens calle 2 num A13	Bayamon	-----	-----	-----



Hato Tejas	862 Flamingo Apartment #11401 Camino Zaya Verde	Bayamon			
Minillas	Laredo V27 Vista Bella	Bayamon			
Cerro Gordo	Calle 8 E3 Magnolia Gardens	Bayamon			
Minillas	Hibisco 254 2da Seccion Lomas Verdes	Bayamon			
Pájaros	21 ZA #2 Rexville	Bayamon			
Minillas	Maria Libertad Gomez WF19 Santa Juanita	Bayamon			
Guaraguao Abajo	Calle 4 Parcela 90 Pr 174 KM 10.4	Bayamon			
	Carr 812 KM 3.7 Km Pajaros	Bayamon			
	Hills 10	Bayamon			
Santa Olaya	829 Km 9.4 Sector Camino Mateo Bo Santa Olaya	Bayamon			
Santa Olaya	829 Km 10.4 Sector Corrores Bo Santa Olaya	Bayamon			
Cerro Gordo	Cerro Gordo Camino Los Serrahz	Bayamon			
Buena Vista	Vota Sect Sabana Carr 829	Bayamon			
Santa Olaya	829 Km 5.1 Cakke Gardenia Bo Buena Vista	Bayamon			
	Calle 4 Parcela 81 Las Parcela	Bayamon			
Buena Vista	Vancoy Calle I	Bayamon			
Hato Tejas	Brisas de Sierra Bayamon Calle 81 Bloq 94 #12 BO Hato Tejas	Bayamon			
Pájaros	Calle 52 AI 25 Urb Rexville Bo Pajaros	Bayamon			
Buena Vista	Jardines de Buena Vista Parcelas El Limon calle 6 num 53	Bayamon			
	Gardens calle 4 num B-19	Bayamon			
Guaraguao Abajo	Villa Verde Calle 5 H 14	Bayamon			
Pájaros	Hermanos Davila Calle 10	Bayamon			
Hato Tejas	7 #15 Sierra Bayamon	Bayamon			
Guaraguao Abajo	174 KM 4 H7 BO Guaraguao Abajo	Bayamon			
Juan Sanchez	Santa Rosa Calle 28 Bloque 3228	Bayamon			
	call 42 BN9	Bayamon			
Buena Vista	Hills Buena Vista Carr 829 Calle 3 D3	Bayamon			
Buena Vista	Buena Vista calle 1 #12	Bayamon			
Bo. Nuevo	Carr 167 Ramal 816 KM 4.3	Bayamon	00956		
Bo. Nuevo	Km 5.6 Carr 781 Barrio La Prieta	Bayamon			
Buena Vista	Calle 4 E-11 Van Scoy	Bayamon	00957		
Santa Olaya	Santa Olaya Sector El Pinto Carr 829 Km 4.5	Bayamon	00956		
Cerro Gordo	Cerro Gordo Sec Ortega Carr 830 km 3.3	Bayamon	00956		
Pájaros	Calle 13 Jerry Rivas Diaz G-4 Urb Sta Monica	Bayamon	00957		
Guaraguao Abajo	Carr. 174KM 11.5 No Guaraguao	Bayamon	00956		
Cerro Gordo	4 Sector Cerro Gordo	Bayamon			
Cerro Gordo	830 Km 1.1 Cerro Gordo	Bayamon			
Cerro Gordo	Cana Calle 27 FF-10	Bayamon			
Cerro Gordo	11 Carr 16 Urb. Cana	Bayamon			
Cerro Gordo	830 Cerro Gordo Sector Garcia	Bayamon			
Cerro Gordo	830 Km 1.0 Cerro Gordo Sector Las Piedras	Bayamon			
Minillas	Domingo Perez X-45 Lomas Verdes	Bayamon			
Minillas	Juan Sanchez Parcela 268 Ave. Aguas Buenas 4	Bayamon			
Juan Sanchez	Santa Rosa 17-10 CALLE 10	Bayamon			
Guaraguao Abajo	Calle Polaris FO 13 Seccion 12 Irlanda Heights	Bayamon			
Guaraguao Abajo	174 Km 11.3Bo Guaraguao	Bayamon			
Minillas	Minillas Carr 831 Km 2.6 Sector Los Torres	Bayamon			
Cerro Gordo	11 I-15 Flamboyen Gardens	Bayamon			
Buena Vista	Buena Vista Reparto Rosario Carr 167 km 13.5	Bayamon	00956	18.32996688	-66.19706769
<b>Buena Vista</b>	<b>Van Scoy 7A R-8</b>	<b>Bayamon</b>	<b>00957</b>	<b>18.35309406</b>	<b>-66.19501093</b>
Buena Vista	Carr 167 R 829 km 6.4 Bo Buena Vista Sec Sabana Camino El Italiano	Bayamon	00956	18.32769987	-66.18579688
Buena Vista	Buena Vista Los Diaz Carr 829 km 1.3	Bayamon	00956	18.33169866	-66.19222906
Santa Olaya	Santa Olaya Sect. Los Muleros Carr. 830 Km 5.1 Int	Bayamon	00956	18.32101945	-66.17169147
Guaraguao Abajo	Carr. 174 Km. 4.11 Sector Atanacios	Bayamon	00956	18.31050389	-66.14689688
Guaraguao Abajo	Carr. 174 Km. 10.5 59 La Morenita	Bayamon	00956	18.31643861	-66.14393405
Guaraguao Abajo	Guaraguao Abajo Sector Los Baez Carr 174 km 9.10	Bayamon	00956	18.31004301	-66.14934297
Juan Sanchez	26 Bloque 34 #28 Santa Rosa	Bayamon			
Bo. Nuevo	Sec Quijote Carr 167 Ramal 816 KM 8	Bayamon	00960	18.26830390	-66.18723102
Dajaos	Sec el Terron Camino Algarrebo	Bayamon	00956	18.31283280	-66.18629568
Cerro Gordo	Forest Hills Calle 5 num G8	Bayamon			
Cerro Gordo	Villa Contessa Calle Aragon E23	Bayamon			
Cerro Gordo	Magnolia Gardens K30 Urb Magnolia	Bayamon			
Minillas	Jardines de Bayamonte Calle Gorrion num 96	Bayamon			
Cerro Gordo	Carr 830 KM 5.2 Conino Aviles	Bayamon	00956	18.32857863	-66.16144191
Buena Vista	Buena Vista Sec Sabana Carr 829 km 2.4	Bayamon	00956	18.32566017	-66.18392302
Santa Olaya	Carr 830 KM 5.6 Interior Calle 2 Sec Llanos Bo Santa	Bayamon	00956	18.32436823	-66.15872945
Minillas	Calle Granadillas 2P-30 Lomas Verde	Bayamon	00956	18.37058080	-66.14937457
Santa Olaya	Olaya Collars Carr 829 KM 10.3	Bayamon	00956	18.30795868	-66.16040524
Minillas	Juan sanchez C/4 P 352	Bayamon	00959	18.36539220	-66.14530524
Minillas	Juan Sanchez Calle 8 num 13	Bayamon	00959	18.36076974	-66.14505471
Minillas	Minillas Sector Los Torres Carr 831 KM 6.1	Bayamon	00956	18.33790349	-66.16508394
Minillas	Minillas Sector Los Torres Carr 831 KM 6.2	Bayamon	00956	18.33780442	-66.16482762
Guaraguao Abajo	Guaraguao Abajo Sector Los Baez Carr 174 km 11.9	Bayamon	00956	18.30890890	-66.14927114
Minillas	Minilla Carr 831 KM 5.4	Bayamon	00957	18.34009280	-66.16234406
Minillas	pascua 4-P-3 4ta Seccion Lomas Verdes	Bayamon			
Hato Tejas	Los Viejos #42 Hato Tejas	Bayamon			
Hato Tejas	Hato Tejas Sector La Milagrosa Ext. Carr 864 Calle 2 D12	Bayamon			
Hato Tejas	Calle #112 Bo Volcan Hato Tejas	Bayamon	00959	18.41010902	-66.18492348
Guaraguao Abajo	Guaraguao Abajo Carr 174 Km 8.5	Bayamon			
Guaraguao Arriba	Arriba Sector Chorreras Carr 174 Km 13.1	Bayamon			

Juan Sanchez	27 Bloque 48-2 Santa Rosa	Bayamon	----	-----	-----
Hato Tejas	Sierra Bayamon Calle 38 Bloque 44 #6	Bayamon	00961	18.40426500	-66.17520900
	Calle 31 BL2	Bayamon	----	-----	-----
Cerro Gordo	5 C29 Flamboyant Gardens	Bayamon	----	-----	-----
Pájaros	Los Angeles 13 Calle Comerio Unidad 11	Bayamon	----	-----	-----
Minillas	Juanita 616 Bignonia NB 40	Bayamon	----	-----	-----
Minillas	Laurel AQ 21 Santa Juanita	Bayamon	----	-----	-----
Juan Sanchez	Zaragoza N-3 Villa Espana	Bayamon	----	-----	-----
Pájaros	Santa Monica Calle 4 E-4	Bayamon	----	-----	-----
Minillas	Minillas Sector Estrella Carr 831 Km 1.1 Santa Juanita	Bayamon	----	-----	-----
Pueblo	Vista Alegre Calle Delicias #97	Bayamon	----	-----	-----
Pueblo	La Liga #52 Vista Alegre	Bayamon	----	-----	-----
Pueblo	Delicias #72 Vista Alegre	Bayamon	----	-----	-----
Minillas	Islam NP-5 Seccion 9 Urb Santa Juanita	Bayamon	----	-----	-----
Pájaros	58 AN-30 Urb Rexville	Bayamon	----	-----	-----
Juan Sanchez	12 Bloque 29 #20 Urb Santa Rosa	Bayamon	----	-----	-----
Juan Sanchez	23 Bloque 40 #27 (Altos) Urb Santa Rosa	Bayamon	----	-----	-----
Minillas	Calle 26 #JJ-20 Urb Santa Juanita	Bayamon	----	-----	-----
Minillas	Santa Juanita #R-14 Urb Santa Juanita	Bayamon	----	-----	-----
Minillas	39 #TT-27 Urb Santa Juanita	Bayamon	----	-----	-----
Santa Olaya	Santa Olaya Barrio Cerro Gordo Camino Garcia	Bayamon	----	-----	-----
Cerro Gordo	Calle Cereza Urb Campo Alegre #G-27	Bayamon	----	-----	-----
Hato Tejas	San Lucas Calle 20 AN-30	Bayamon	----	-----	-----
Cerro Gordo	Campo Alegre Calle Laurel F#6	Bayamon	----	-----	-----
Cerro Gordo	Flamboyant Gardens Calle 13 A #N4	Bayamon	----	-----	-----
Pájaros	Alambra Calle Asturias E-114	Bayamon	----	-----	-----
Pájaros	Alambra Calle Sevilla C-36	Bayamon	----	-----	-----
Cerro Gordo	Royal Town Calle 50A Bloque 7 #22	Bayamon	----	-----	-----
Cerro Gordo	Royal Town Calle 17 V-14	Bayamon	----	-----	-----
Cerro Gordo	Royal Town Calle 14 G-3	Bayamon	----	-----	-----
Cerro Gordo	Royal Town Calle 14 G-7	Bayamon	----	-----	-----
Cerro Gordo	5 C-15 Country States	Bayamon	----	-----	-----
Pájaros	Sierra Linda Calle 11 R-17	Bayamon	----	-----	-----
Cerro Gordo	11 Flamboyant Gardens 1 15	Bayamon	----	-----	-----
Juan Sanchez	San Miguel #123 Urb Villas de San Miguel	Bayamon	----	-----	-----
Juan Sanchez	Villas de San Miguel #90	Bayamon	----	-----	-----
Buena Vista	6 Vista Bella G-17	Bayamon	----	-----	-----
Minillas	Laredo T-20 Vista Bella	Bayamon	----	-----	-----
Minillas	Girasol # 2E43 Urb Lomas Verdes	Bayamon	----	-----	-----
Minillas	Santa Juanita Calle 28 EE19 Altos	Bayamon	----	-----	-----
Hato Tejas	Sierra Bayamon Calle B bloque 39 # A-13	Bayamon	----	-----	-----
Minillas	Pales Matos WM16 Santa Juanita	Bayamon	----	-----	-----
Cerro Gordo	Campo Alegre G-15 Calle Laurel	Bayamon	----	-----	-----
Hato Tejas	Calle San Jose Sector Santa Elena	Bayamon	----	-----	-----
Santa Olaya	Carr 829 km 5.4 Sector Los Guzman	Bayamon	----	18.31475163	-66.16696768
Santa Olaya	Santa Olaya Carr 830 Km 5.1	Bayamon	00957	-----	-----
Cerro Gordo	Villa Contesa Calle Kent num J-12	Bayamon	00956	18.38051466	-66.16330018
Cerro Gordo	Juan Sanchez C/7 Parcela #41	Bayamon	00959	18.36222593	-66.14525361
Cerro Gordo	La Aldea Carr 840 km 0.2	Bayamon	00956	18.37497988	-66.17433487
<b>Santa Olaya</b>	<b>Carr 830 KM 5.7 Sec Los Llamos Bo Santa Olaya</b>	<b>Bayamon</b>	<b>00956</b>	<b>18.32449417</b>	<b>-66.15540401</b>
Bo. Nuevo	Nuevo Sector Panoramico KM 5.6	Bayamon	00956	18.28122213	-66.18888619
Bo. Nuevo	Carr 167 Ramal 816 Km 1.5 Bo Nuevo Sector Riito	Bayamon	00956	18.29495190	-66.20695255
Bo. Nuevo	Carr 167 Ramal 816 KMO	Bayamon	00956	18.29148539	-66.20945421
Dajaos	Dajaos Sector Parcela Carr 812 KM 3.1 Calle 3 Parcela 160	Bayamon	00956	18.29971860	-66.18571448
Buena Vista	Buena Vista Sec La Familia Carr 829 KM 6.9	Bayamon	00956	18.32517360	-66.18091182
Buena Vista	Vascoy Calle Oeste Olivera B-13 KM 3.8 Carr 829	Bayamon	00957	18.34522152	-66.19902084
Guaraguao Arriba	Guaraguao Arriba Sec Cherrera C 174 KM 12.3	Bayamon	00956	18.29677333	-66.14536945
Santa Olaya	Carr 830 km 6.8 Sector Machuca Santa Olaya	Bayamon	00956	18.32190000	-66.15030000
Buena Vista	6 Este K-42 Vans Scoy	Bayamon	00957	18.35007594	-66.19634525
Buena Vista	Van Scoy Calle 6 Este K-46	Bayamon	00957	18.35118969	-66.19650627
Guaraguao Abajo	Guaraguao Abajo Sect Jurutungo Carr 174 KM 11.12	Bayamon	00956	18.31620404	-66.14904047
Minillas	Sector Pepe Torres Ramal 831 Carr 174 km 3.0	Bayamon	00956	18.34292782	-66.14790573
Dajaos	Dajaos Sec Parcelas 87 Calle 1	Bayamon	00956	18.41580871	-66.10621833
Buena Vista	Buena Vista Sec Chicoro Carr 8829 Camino Lo Baez KM 8.0 Bora	Bayamon	00902	18.32042911	-66.18401639
Bo. Nuevo	Nuevo Sect Marcano Torres Carr 167 Ramal 816 Km 6.4	Bayamon	00957	-----	-----
Guaraguao Arriba	Guaraguao Arriba Sector La Pena Carr 879 KM 6.3	Bayamon	00956	18.29325808	-66.15720168
Dajaos	Dajaos Carr 812 Km 5.4	Bayamon	00956	18.30130291	-66.17277383
Buena Vista	Carr 829 km 2.0 El Italiano Bo Buena Vista	Bayamon	00956	18.32679366	-66.18761365
Cerro Gordo	Calle Peru DD45 Urb Villa Contesa	Bayamon	00956	18.38127779	-66.16372841
Minillas	Calle Jacinto 2X-22 Lomas Verde	Bayamon	00956	18.36995350	-66.15106772
Santa Olaya	Santa Olaya Sector Cruz Belgae	Bayamon	00956	18.31851628	-66.16044237
Santa Olaya	Santa Olaya Sector Collores Carr 829 Km 6.0	Bayamon	00956	18.31576085	-66.16134334
Santa Olaya	Carr 167 KM 2.4 RCM 4 829 Secotr Los Diaz	Bayamon	00956	-----	-----
Santa Olaya	Santa Olaya Sect Los Battes Carr 829 Km 7.4	Bayamon	00956	18.31162229	-66.16920624
Buena Vista	Vascoy Carr. 829 Km. 4 Calle 1 Este T2A	Bayamon	00957	18.34493423	-66.19566296
Santa Olaya	Santa Olaya Carr. 829 Km 5.6 Sector Gonzalez	Bayamon	00956	18.31537675	-66.16721763
Guaraguao Abajo	Guaraguao Sec La Morenita Calle 61 Parcela 178	Bayamon	00956	18.31142121	-66.14866513
Guaraguao Abajo	Santa Olaya Sect Collores Carr 829 KM 10.3	Bayamon	00956	18.30770228	-66.16384962
Santa Olaya	Santa Olaya Carr. 829 Km. 10.3 Sector Collores	Bayamon	00956	18.31034665	-66.16347453
Cerro Gordo	Cerro Gordo Sector Huertas Carr 830 km 4.7	Bayamon	00956	18.32971035	-66.16410711



Guaraguao Abajo	Juan Sanchez C/5 Parcela #113 B	Bayamon	00959	18.36695693	-66.14471407
Guaraguao Abajo	Juan Sanchez C/5 Parcela 159	Bayamon	00959	18.36698199	-66.14511791
Guaraguao Abajo	Guaraguao Abajo Sector Los Baez Carr 174 km 11.4	Bayamon	00956	18.30956114	-66.14989299
Buena Vista	Calle Palestina D 11B Santa Juanita final	Bayamon	00956	18.35086778	-66.14927516
Minillas	Minillas Sect per Las Perez Carr 831 Km 5.6	Bayamon	00960	18.34310044	-66.16051387
Guaraguao Abajo	Guaraguao Abajo sector Pepe Torres km 8.2 Carr 174	Bayamon	00956	18.33942355	-66.14651173
Minillas	Minilla Sec Los Rios Carr 831	Bayamon	00956	18.34397597	-66.15292951
Cerro Gordo	La Aldea Carr 840 km 1.1	Bayamon	00956	18.36862564	-66.17604084
Cerro Gordo	Cerro Gordo Sector Rodriguez Carr 840 km 2.2	Bayamon	00956	18.35895351	-66.17648031
Minillas	Lomas Verde Calle Campanilla P-14	Bayamon	00956	18.37964776	-66.15100603
Minillas	Lomas Verde Calle Durazno 2 A-41	Bayamon	00956	18.37487070	-66.14664190
Dajaos	Dajaos Sec McLean Carr. 167 Km 10.1	Bayamon	00956	18.41570742	-66.10635052
Dajaos	Dajaos Sec McLean Carr. 9 167 Km 10.1	Bayamon	00953	18.41582695	-66.10623552
Guaraguao Arriba	Carr 167 R816 km 1.2	Bayamon	00956	18.29751940	-66.20517994
Bo. Nuevo	Carr 167 R816 km 1.2 Sector Riito	Bayamon	00956	18.29527146	-66.20536041
Bo. Nuevo	Sector Riito Carr 167 Ramal 816 km 1.2	Bayamon	00956	18.29568418	-66.20436757
Bo. Nuevo	Nuevo Sector Riito Carr 816 km 1.2	Bayamon	00956	18.29566499	-66.20425475
Bo. Nuevo	Nuevo Sector Montellano Carr 816 km 2 interior	Bayamon	00956	18.29294804	-66.19982961
Bo. Nuevo	Nuevo Sector Montellano Cerca Los Nieves km 2.0	Bayamon	00956	18.29267961	-66.19774603
Bo. Nuevo	Nuevo Sector Montellano Carr 167 R816	Bayamon	00956	18.29249223	-66.20264173
Bo. Nuevo	RR 11 Box 752 Bo Nuevo Carr 167 Ramal 816 km 1.5	Bayamon	00956	18.29504498	-66.20785478
Bo. Nuevo	Carr. 167 Ramal 816 KM 1.3	Bayamon	00956	18.29523843	-66.20659908
Dajaos	Dajaos Sector Parcela Carr 812 KM 3.1 Calle 3 Parcela 162	Bayamon	00956	18.29971089	-66.18535548
Guaraguao Arriba	Sector Serrano Carr 812 KM 8.2	Bayamon	00956	18.30165436	-66.15277033
Guaraguao Arriba	RR 8 Box 9501 Guaraguao Arriba	Bayamon	00956	18.30182087	-66.15390918
Buena Vista	8 Bo 9677 Buena Vista	Bayamon	00956	18.32099552	-66.18434404
Buena Vista	8 Box 9635 Bo Buena Vista	Bayamon	00956	18.31407856	-66.17938405
Dajaos	Dajaos Sector El Chicharo Carr 167 Ramal 8829 KM 3.7	Bayamon	00956	18.31070791	-66.18322615
Bo. Nuevo	167 Ramal 816 km 2.8 Bo Nuevos	Bayamon	00956	18.28808343	-66.20452632
Bo. Nuevo	167 Ramal 816 km 3.4 Bo Nuevo Sector Lopez	Bayamon	00956	18.28499973	-66.20261793
Bo. Nuevo	Sector Lopez Carr 816 km 3.4	Bayamon	00956	18.28509876	-66.20276738
Bo. Nuevo	Nuevo Sector Camiro Nicolas Ramos km 3.3	Bayamon	00956	18.28656295	-66.20439347
Buena Vista	Sector Fonseca Sabana Calle 3 Carr 829 km 5.4	Bayamon	00956	18.33554168	-66.18951291
Buena Vista	Sector Sabana Carr 829 km 5.7	Bayamon	00956	18.33314236	-66.18882584
Buena Vista	Sector Espinosa Carr 829 km 5.3	Bayamon	00956	18.33293692	-66.19292619
Buena Vista	Vascoy Calle Oeste Olivera A-5 KM 3.8 Carr 829	Bayamon	00957	18.34442403	-66.19932552
Buena Vista	Vanscoy Calle 10 interior H29 Carr 167 km 15.1	Bayamon	00956	18.34638816	-66.19184928
Bo. Nuevo	879 Sector Fernandez Reyes Bo Nuevo Bay	Bayamon	00956	18.27162900	-66.18268700
Bo. Nuevo	Nuevo Sector El Coqui CArr 167 Ramal B16 KM 5.8	Bayamon	00964	18.27650000	-66.19230100
Guaraguao Arriba	Guaraguao Arriba Sec Chorrera C 174 KM 14.5	Bayamon	00956	18.29134634	-66.14235037
Guaraguao Arriba	Carr 174 KM 12.6 Sector Chorrera Guaraguao Arriba	Bayamon	00956	18.29944929	-66.14191208
Dajaos	Dajaos Sec El Chicharo Carr 167 R 8829 km 1.6	Bayamon	00956	18.30784238	-66.18152445
Buena Vista	Calle 16 Parcelas 263 Bo Buena Vista	Bayamon	00956	18.33065067	-66.17648550
Buena Vista	6 Este K-42 Vans Scoy	Bayamon	00956	18.35012557	-66.19610469
Buena Vista	#7 N16 Vans Scoy EsteN16	Bayamon	00956	18.35212306	-66.19571778
Minillas	Minillas Sector Pepe Torres Carr 174 Ramal 831 km 3	Bayamon	00956	18.34484270	-66.14813556
Guaraguao Abajo	Sector Cancel Car 174	Bayamon	00956	18.30709795	-66.14243427
Dajaos	Dajaos Sector El Risito Carr 167 Ramal 812 KM 3.8	Bayamon	00956	18.29527012	-66.18773486
Bo. Nuevo	Nuevo Sector Rilto Carr 167 R816	Bayamon	00956	18.29139395	-66.19076894
Dajaos	Dajaos Quebeda Honda Camine Cortega Febus Carr 167.R812	Bayamon	00956	18.31215119	-66.19025370
Bo. Nuevo	Nuevo Sector Parcelas Viejas Carr 816 km 5.6	Bayamon	00956	18.27682943	-66.19090313
Buena Vista	Calle 14 K18 Bo Van Scoy	Bayamon	00957	18.34922732	-66.19576866
Buena Vista	Van Scoy Calle 5 K 16	Bayamon	00957	18.34909195	-66.19612799
Guaraguao Arriba	Guaraguao Sector Sanchez Mulero Carr 812 KM 7.2	Bayamon	00956	18.29703635	-66.16194843
Guaraguao Arriba	Guaraguao Sector Sanchez Mulero Carr 812 KM 7.2	Bayamon	00956	18.29718484	-66.16213610
Guaraguao Arriba	Arriba Carr 812 KM 9.1	Bayamon	00956	18.30412593	-66.14907190
Bo. Nuevo	Nuevo Sector Huerto Carr 879 KM 0.6	Bayamon	00956	18.27798563	-66.18776436
Dajaos	Elchicharo KM 1.2 Camino Agosto Rivera Nieve	Bayamon	00956	18.31215781	-66.18340862
Bo. Nuevo	Sector Centend Carr 816 KM 8	Bayamon	00956	18.26676846	-66.18897781
Dajaos	Dajaos Sec Chicharo KM 1.2 Camino Los Agosto	Bayamon	00956	18.31121011	-66.18208679
Dajaos	Dajaos Sec Chichorro Carr 8829 Km 1.3	Bayamon	00956	18.31055242	-66.18125346
Dajaos	Dajaos Elchicharo Carr 8229 KM 1.3	Bayamon	00956	18.31023215	-66.18071652
Dajaos	Dajaos El Chicoro Carr 8829 KM 2.4	Bayamon	00956	18.30307430	-66.17268020
Guaraguao Arriba	Guaraguao Sect Los Llanos Km 6.5 Carr 812	Bayamon	-----	18.26950867	-66.19237659
Guaraguao Arriba	Guaraguao Sec Los Llanos Carr 812 KM 6.5	Bayamon	00960	18.26950867	-66.19237659
Dajaos	Dajaos Elchicharo Carr 812 KM 5.2	Bayamon	00956	18.29901565	-66.17203136
Santa Olaya	167 R 829 KM 3 HO Int Bo Santa Olayar	Bayamon	00956	18.30816157	-66.17464668
Dajaos	Dajaos Carr 8829 KM 2.4	Bayamon	00956	18.30357185	-66.17400915
Bo. Nuevo	Sector Villegas Carr 816 KM 7.2	Bayamon	00956	18.26943269	-66.19245647
Bo. Nuevo	Sector Villegas Carr 816 KM 7.2	Bayamon	00956	18.26944380	-66.19225387
Bo. Nuevo	Sector Villegas Carr 816 KM 7.2	Bayamon	00956	18.27036819	-66.19148249
Bo. Nuevo	Sector Martinez Frente Carr 167 Ramal 816 KM 7.0	Bayamon	00956	18.27057736	-66.19123078
Bo. Nuevo	Sector Ramos Martinez Carr 167 Ramal 816 KM 8.1	Bayamon	00956	18.27009545	-66.18851999
Bo. Nuevo	Sector Ramos Martinez Carr 167 Ramal 816 KM 8.1	Bayamon	00956	18.26933647	-66.18925030
Bo. Nuevo	Nuevo Sector Las Parcelas Carr 879 KM 0.2	Bayamon	00956	18.27635061	-66.19155826
Guaraguao Arriba	Carr 879	Bayamon	00957	18.29789558	-66.16016694
Guaraguao Arriba	Guaraguao Sector Los Rios Carr 879 KM 7.1	Bayamon	00956	18.29491870	-66.14941238
Guaraguao Arriba	Sector Los Rio Carr 174 Ramal 879	Bayamon	00956	18.29023092	-66.14712261
Guaraguao Arriba	Limones Sector Vieques	Bayamon	00767	18.29820206	-66.15120711
Buena Vista	Carr 167 km 15.5 Buena Vista Bay Sec Aponte	Bayamon	00956	18.34357787	-66.19207324



Guaraguao Arriba	Guaraguao Sector Moreno Carr 879 KM 5.5	Bayamon	00956	18.28580318	-66.15235685
Dajaos	Dajaos Sector Los Huertas Carr 812 km 0.3 (Quebrada Honda)	Bayamon	00956	18.31232297	-66.19776967
Dajaos	Dajaos Sector Quebrada Honda Carr 812 km 0.6	Bayamon	00956	18.31246710	-66.19190183
Dajaos	Dajaos Carr 167 Ramal 812 km 2.2	Bayamon	00956	18.30410707	-66.18878947
Dajaos	Dajaos Carr 812 KM 5.5	Bayamon	00956	18.30153844	-66.17307231
Dajaos	Dajaos Sector Dajaos Barrio Carr 167 Ramal 812 km 3.9	Bayamon	00956	18.29997798	-66.18760276
Buena Vista	Buena Vista Camino Cruz Ortega Carr 167 km 13.9	Bayamon	00956	18.33283336	-66.19399320
Dajaos	Dajao Carr 812 KM 2.4	Bayamon	00956	18.30433674	-66.18956764
Dajaos	Dajaos Carr 812 km 5.4	Bayamon	00956	18.30159397	-66.17335838
	Candelaria Arena Sector Montebello calle Almendro final num 112	Bayamon	-----	-----	-----
Dajaos	Dajaos Carr 812 km 5.0	Bayamon	00956	18.30180280	-66.17679547
Buena Vista	Buena Vista Sector Vanscoy Calle Principal J-21	Bayamon	00957	18.34942073	-66.19808055
Buena Vista	Carr 167 km 13.9 Bo Buena Vista Camino Valentin	Bayamon	00956	18.32844125	-66.19500297
Buena Vista	Buena Vista Sector Vanscoy Calle Principal O-9	Bayamon	00957	18.35493284	-66.19874239
Buena Vista	Calle 7 #253 Parcelas Bo Buena Vista	Bayamon	00956	18.33073064	-66.17695766
Buena Vista	Buena Vista Sec Jardines de Buena Vista Calle 1 #4	Bayamon	00956	18.32693477	-66.19185305
Buena Vista	Buena Vista Sector Sabana Calle 15 Parcela #236	Bayamon	00956	18.33064259	-66.17784354
Dajaos	Dajao Sec La Loma del Viento Carr 812 2.0	Bayamon	00956	18.30654579	-66.19616705
Buena Vista	Van Scoy Calle 6 Este	Bayamon	00957	18.34980144	-66.19660601
Buena Vista	Calle 6 Este K 41 Vans Scoy	Bayamon	00957	18.34979486	-66.19667977
Buena Vista	Buena Vista Sector Vanscoy Calle Principal O-7	Bayamon	00957	18.35480380	-66.19828910
Buena Vista	Buena Vista Sec Jacko Camino Oyola Carr 167 KM 9.1	Bayamon	00956	18.32191694	-66.19007877
Buena Vista	Van Scoy C/Ramas EE-17	Bayamon	00957	18.35480024	-66.19580126
Buena Vista	Van Scoy Calle 8 012	Bayamon	00957	18.35330537	-66.19719643
Buena Vista	Buena Vista Sector Vans Scoy Calle Marginal J-11 Int	Bayamon	00957	18.34995893	-66.19918671
Buena Vista	Van Scoy J8-A 0-14	Bayamon	00956	18.35345699	-66.19690625
Buena Vista	Buena Vista Sector Vans Scoy Calle Marginal J-4 Int	Bayamon	00957	18.34956750	-66.19920515
Buena Vista	Buena Vista Sec El Fagon Carr 167 R 829	Bayamon	00956	18.32125142	-66.18683925
Cerro Gordo	Cerro Gordo Sec Garcia Carr 830 KM 6.4	Bayamon	00956	18.33022877	-66.16671388
Buena Vista	8 N-5 Vans Scoy	Bayamon	00957	18.35306711	-66.19745216
Buena Vista	Calle 0 4C Interior 829 KM.3 Cans Scoy	Bayamon	00956	18.35432142	-66.19756356
Buena Vista	Calle 7 Este 340A Van Scoy	Bayamon	00957	18.35220719	-66.19459270
Buena Vista	Calle 6 Este M12 Bo Van Scoy	Bayamon	00957	18.35134249	-66.19680072
Buena Vista	Buena Vista Sector Camino Los Nieves Carr 829 km 3.6 J-129	Bayamon	00956	18.32037991	-66.17603975
Buena Vista	Buena Vista Sector Los Nieves Carr 829 km 3.6	Bayamon	00956	18.32025896	-66.17739175
Santa Olaya	Santa Olaya Sector Los Nieves Carr 829 km 4.3	Bayamon	00956	18.32097750	-66.17353315
Santa Olaya	Santa Olaya Carr 829 Km 6.3 Monserate Hills	Bayamon	00956	18.31939701	-66.16092165
Buena Vista	Vanscoy Calle 1 Este km 4.0 Carr 829	Bayamon	00956	18.34498218	-66.19587385
Santa Olaya	Santa Olaya Elpueblito KM 9.1 Carr 829	Bayamon	00956	18.30605976	-66.16857399
Santa Olaya	Carr. 828 Km 6.5 Sector Los Llanos	Bayamon	00956	18.32144139	-66.16060657
Santa Olaya	Santa Olaya Carr. 829 Km. 10.3 Sector Collores	Bayamon	00956	18.31163235	-66.15658770
Cerro Gordo	Cerro Gordo Carr. 830 Km 3.3 Sect. Los Ortega	Bayamon	00957	18.33704602	-66.17374219
Guaraguao Abajo	Guaraguao Abajo Sector Rondon Carr 174 km 3.4	Bayamon	00956	18.33862073	-66.14673670
Guaraguao Abajo	Abajo Calle 5 154 La Morenita	Bayamon	00956	18.31531506	-66.14629917
Minillas	Juan sanchez C/2 P 253	Bayamon	00959	18.36703819	-66.14294146
Minillas	Juan sanchez C/4 P 81	Bayamon	00959	18.36423587	-66.14508396
Minillas	Juan sanchez C/4 P 334	Bayamon	00959	18.36411496	-66.14522008
Minillas	Juan sanchez C/4 P 69	Bayamon	00959	18.36329295	-66.14513241
Guaraguao Abajo	Guaraguao Carr 174 Parcela 68 Sector Morenita	Bayamon	00956	18.31421577	-66.14579801
Guaraguao Abajo	Guaraguao Sector La Morenita Carr 174 Calle Principal #5	Bayamon	00956	18.31417512	-66.14573440
Guaraguao Abajo	Guaraguao Sector La Morenita Calle La Parcela 235	Bayamon	00956	18.31567410	-66.14873830
Guaraguao Abajo	Guaraguao Sector La Morenita Calle 6 Parcela 212	Bayamon	00956	18.31551539	-66.14873428
Guaraguao Abajo	Guaraguao Sector La Morenita Calle 8 Parcela 199	Bayamon	00956	18.31498234	-66.14847436
Guaraguao Abajo	Guaraguao Sector La Morenita Calle 8 Parcela 205	Bayamon	00956	18.31494395	-66.14847721
Guaraguao Abajo	Guaraguao Sector La Morenita Calle 3 Casa 251	Bayamon	00956	18.31457418	-66.14836874
Guaraguao Abajo	Guaraguao Abajo Sector La Morenita Calle 3 Parcela 196	Bayamon	00956	18.31455260	-66.14814000
Guaraguao Abajo	Guaraguao Abajo Sector La Morenita Calle 3 Parcela 34	Bayamon	00956	18.31510463	-66.14917978
Guaraguao Abajo	Guaraguao Sector La Morenita Calle 4 #20	Bayamon	00956	18.31540144	-66.14538713
Guaraguao Abajo	Guaraguao Calle 4 #248 la Morenita	Bayamon	00956	18.31439142	-66.14703476
Guaraguao Abajo	Guaraguao Sec La Mornita Calle 6 Carr 174 Ramal 829 KM 0.7	Bayamon	00956	18.31698050	-66.14775267
Guaraguao Abajo	Carr 174 km 8.4 Bo Guaraguao Abajo Sector La Palma	Bayamon	00956	18.33362114	-66.14530885
Guaraguao Abajo	Guauagano Abajo Sector Los Baez KM 11.6 Carr 174	Bayamon	00956	18.30785580	-66.15049867
Guaraguao Abajo	Guaraguao Abajo Sector Los Baez Carr 174 km 10.9	Bayamon	00956	18.30806723	-66.15033472
Guaraguao Abajo	Guaraguao Abajo Sector Los Baez Carr 174 km 11.4	Bayamon	00956	18.31027913	-66.14889261
Guaraguao Abajo	Guaraguao Abajo Sector Silva Carr 174 km 9.8	Bayamon	00956	18.31994049	-66.14303643
Minillas	Juan sanchez C/2 P 58	Bayamon	00956	18.36242345	-66.14257878
Minillas	Juan sanchez C/2 P 156	Bayamon	00956	18.36350669	-66.14267676
Minillas	Juan sanchez C/5 P 331	Bayamon	00959	18.36398638	-66.14612290
Minillas	Juan sanchez C/7 P 322	Bayamon	00959	18.36296731	-66.14640813
Minillas	Minilla Sec Los Rios Carr 831	Bayamon	00956	18.34307710	-66.15446507
Minillas	Juan sanchez C/10 P 30	Bayamon	00959	18.35963534	-66.14429916
Minillas	Alturas de Flamboyán Calle 19 #GG-1	Bayamon	-----	-----	-----
Buena Vista	13 #5-9 Parcela Van Scoy	Bayamon	-----	-----	-----
Cerro Gordo	Cana calle 30021	Bayamon	00956	18.34974670	-66.18696431
Hato Tejas	Calle 1 #11 altos Bo Hato Tejas Sector El Frutal	Bayamon	00959	18.39668167	-66.19196797
Cerro Gordo	Campo Alegre Calle Robles E19	Bayamon	-----	-----	-----
Minillas	Alturas de Flamboyán Calle 15 AA38	Bayamon	-----	-----	-----
Juan Sanchez	Villa Espana Calle Saragoza A18	Bayamon	-----	-----	-----
Minillas	sta juanita c/32 mm 19	Bayamon	00956	18.37073922	-66.16162808
Pájaros	Calle 7 P-2 urban Santa Monica	Bayamon	00961	18.39069322	-66.17935739



Cerro Gordo	Vista Alegre C Oguendo # 6	Bayamon	00959	18.39335523	-66.16371333
Dajaos	Dajaos Carr 167 Ramal 8829 Km 3.7	Bayamon	----	-----	-----
Santa Olaya	829 Monserrate Hills #10 sector Santa Olaya	Bayamon	----	-----	-----
Santa Olaya	Km 4.2 Bo Santa Olaya Sec Pagan Playita Int	Bayamon	----	-----	-----
Santa Olaya	Santa Olaya Carr 829 Km 9.6	Bayamon	----	-----	-----
Minillas	Minillas Sect Medina Carr 831 K 6.3	Bayamon	----	-----	-----
Dajaos	Dajaos Sec McLean Carr. 167 Km 10.1	Bayamon	00956	18.41565839	-66.10640642
Dajaos	Dajaos Carr 167 Ramal 812 KM 5.0	Bayamon	00956	18.41576773	-66.10610484
Dajaos	Dajaos Sec Parcelas Calle 1	Bayamon	00956	18.41580871	-66.10621833
Dajaos	Dajaos Sec las Parcelas Calle 8 #122	Bayamon	00956	18.41580871	-66.10621833
Guaraguao Abajo	Carr. 174 Km. 0 H. 7 La Morenita Sector Jurutungo	Bayamon	00956	18.31814600	-66.14848200
Guaraguao Abajo	Carr. 174 Km. 0 H. 7 La Morenita Sector Jurutungo	Bayamon	09556	18.31717800	-66.14907300
Bo. Nuevo	Nuevo Carr 167 Ramal 816	Bayamon	00956	18.29191689	-66.20295145
Dajaos	Sector Camache de Jesus Carr 812 KM 4.0	Bayamon	00956	18.30134461	-66.18235191
Buena Vista	Bueva Vista Sec Los Branas Carr 829 KM 7.8	Bayamon	00956	18.32062064	-66.17881500
Buena Vista	Buena Vista Sec Sabanna Carr 829 KM Calle 3 #50	Bayamon	00956	18.32930018	-66.18366284
Buena Vista	Buena Vista Camino Fonseca Sabana Calle Orquidea Carr 829	Bayamon	00956	18.33576439	-66.18502691
Buena Vista	Buena Vista Sector Fonseca Sabana km 5.4 Carr 829	Bayamon	00956	18.33566938	-66.18603492
Bo. Nuevo	Sector Montellano (LOS JESUSES)	Bayamon	00960	18.29034013	-66.20121488
Bo. Nuevo	Nuevo Sector Montellanos Sector Guzman Carr #816 KM 3.2	Bayamon	00960	18.28784958	-66.19908278
Guaraguao Arriba	Sector Avila Morales Carr 174 Ramal 812 KM 8 Hm 2	Bayamon	00956	18.30089584	-66.15463707
Guaraguao Arriba	Guaraguao Arriba Sector Serrano Carr 812 KM 8.2	Bayamon	00956	18.30171940	-66.15252818
Guaraguao Arriba	Sector Serrano Carr 174 Interseccion 812 KM 11.6	Bayamon	00956	18.30112316	-66.15117048
Guaraguao Arriba	Sector Los Avilas Carr 812	Bayamon	00956	18.30200078	-66.15394514
Guaraguao Arriba	Guaraguao Arriba Sector Los Avila Carr 174 Interseccion 812 KM 8.2	Bayamon	00956	18.30180306	-66.15396392
Guaraguao Arriba	Guaraguao Arriba Sector Avila Carr 812 KM 8.2	Bayamon	00956	18.30152100	-66.15461670
Guaraguao Arriba	8 Box 9496 Bo Guaraguao Arriba	Bayamon	00956	18.30165633	-66.15491660
Guaraguao Arriba	Carr 174 Int 812 KM 9.1	Bayamon	00956	18.30399199	-66.14849640
Buena Vista	Buena Vista Sector Fonseca Carr 829 km 1.1	Bayamon	00956	18.33564113	-66.18654278
Buena Vista	Nueva Vista Sector Fonseca Carr 829 km 1.1	Bayamon	00956	18.33547601	-66.18636718
Dajaos	RR B Box Bo Dajaos Sector Chicharo	Bayamon	00956	18.31028759	-66.18431278
Bo. Nuevo	Nuevo Sector Monte Uano Carr 167 km 2.4 Par #15	Bayamon	00956	18.28929612	-66.20684828
Bo. Nuevo	Neuvo Sector Nicolas Ramos Carr 167 Ramal 816 km 3.3	Bayamon	00956	18.28661270	-66.20336417
Bo. Nuevo	Carr 167 Ramal 816	Bayamon	00956	18.28425920	-66.20247800
Buena Vista	Sector Espinosa Carr 829 km 5.3	Bayamon	00956	18.33258652	-66.19328133
Buena Vista	Buena Vista Sector El Chicharo Quigue KM 0.7 Carr 8829	Bayamon	00956	18.31442570	-66.17996248
Buena Vista	Vascoy Calle Oeste Olivera KM 3.8 Carr 829	Bayamon	00957	18.34440529	-66.19900625
Buena Vista	Vascoy Calle Oeste Olivera B-15 KM 2.8 Carr 829	Bayamon	00957	18.34497132	-66.19880886
Buena Vista	Buena Vista Parcela Vanscoy H-28 Calle 10 Carr 167 km 15.1	Bayamon	00956	18.34657952	-66.19167812
Buena Vista	Buena Vista Vanscoy Calle 10-A H-26 km 15.1 Carr 167	Bayamon	00956	18.34684866	-66.19234172
Bo. Nuevo	Carr 816 IM 5.8 Int 879 Sector F	Bayamon	00956	18.27233100	-66.18410000
Bo. Nuevo	167 Ramal 816 KM 5.9 Sec Lesllanos Bo Nuevo	Bayamon	00960	18.27882000	-66.19334000
Bo. Nuevo	Nuevo Sec El Coqui Carr 167 Ramal 816 KM 5	Bayamon	00956	18.27617300	-66.19223900
Guaraguao Arriba	Guaraguao Arriba Sec Mulero Comanche Carr 812 R 879 KM 8	Bayamon	00956	18.29720428	-66.15708048
Guaraguao Arriba	Arriba Sec Fifueroa Carr 174 PR 812 KM 12 H9	Bayamon	00956	18.30196554	-66.14257609
Buena Vista	Buena Vista Carmino Cruz Ortega Carr 167 KM 13.9	Bayamon	00956	18.33270361	-66.19407484
Buena Vista	Parcelas Van Scoy Calle 4 #	Bayamon	00956	18.34795419	-66.19733532
Dajaos	Sec El Chicharo Carr 829 km 1.6 Camino Rivera De Jesus	Bayamon	00956	18.30638729	-66.17813389
Dajaos	Dajaos El Chicharo Carr 8829 km 1.6 Camino Rivera De Jesus	Bayamon	00956	18.30644474	-66.17847688
Dajaos	Sec El Chicharo Carr 167 R 8829 km 1.7	Bayamon	00956	18.30770274	-66.18158229
Buena Vista	Parcela Sabana Sec Buena Vista Calle 2 Parcela #9	Bayamon	00956	18.32731778	-66.18381003
Buena Vista	7 Parcela 155 Sabana Buena Vista	Bayamon	00956	18.33008238	-66.17937114
Buena Vista	7 Este N-16 Parcelas Vans Scoy	Bayamon	00957	18.35194389	-66.19563757
Guaraguao Abajo	Guaraguao Abajo Sector Jurutungo Carr 174	Bayamon	00956	18.32003965	-66.14767388
Guaraguao Abajo	Guaraguao Sector Jurutungo Carr 174 KM 8 H9	Bayamon	00956	18.31497626	-66.15054175
Guaraguao Abajo	Guaraguao Sector Jurutungo Carr 174 KM11.12	Bayamon	00956	18.31656954	-66.14892128
Guaraguao Abajo	Guaraguao Abajo Sect Jurutungo Carr 174 KM 1.0	Bayamon	00956	18.31622969	-66.14997639
Guaraguao Abajo	Guaraguao Abajo Carr 174 km 8.9	Bayamon	00956	18.32653700	-66.14276360
Guaraguao Abajo	Guaraguao Sector La Palma Carr 174	Bayamon	00956	18.33188524	-66.14108420
Guaraguao Abajo	Guaraguao Abajo Sector la Palma Carr 174 km 8.3	Bayamon	00956	18.33736416	-66.14517692
Santa Olaya	Olaya Sector Machuca carr 830	Bayamon	00956	18.32172717	-66.15022567
Guaraguao Arriba	Sector Cancel Car 174	Bayamon	00956	18.30689611	-66.14184536
Dajaos	Dajaos Sector Tarzan Carr 17 R 812 KM	Bayamon	00956	18.30119922	-66.20311431
Dajaos	Sec Terron Camino Algarroba Carr 167 R829 HM4	Bayamon	00956	18.31292668	-66.18662300
Dajaos	Dajaos Calle 4 Parcela 28	Bayamon	00956	18.30248094	-66.18482877
Dajaos	Dajaos Calle 7 Parcela 67	Bayamon	00956	18.30394342	-66.18384054
Guaraguao Abajo	Abajo Carr. 829 Sector Jurutungo	Bayamon	00956	18.41942517	-66.31277374
Santa Olaya	Sector El Pueblito 176 H9 Ramal 829	Bayamon	00956	18.30183101	-66.16513993
Buena Vista	Van Scoy Calle 13 G 11	Bayamon	00957	18.34833695	-66.19598215
Buena Vista	Van Scoy Calle 13 G 10 Interior	Bayamon	00956	18.34871946	-66.19584770
Buena Vista	Van Scoy Calle 5 K17	Bayamon	00957	18.34920008	-66.19584250
Bo. Nuevo	Carr 167 Ramal 816 KM 5.6	Bayamon	00956	18.28088036	-66.19189337
Guaraguao Arriba	Arriba Sector Los Ramos Carr 174 Ramal 812	Bayamon	00956	18.30737593	-66.15331239
Guaraguao Arriba	Arriba Sector Los Ramos Carr 812 KM 9	Bayamon	00956	18.30741927	-66.15264930
Guaraguao Arriba	Arriba Sector Los Ramos Carr 812 KM 9	Bayamon	00956	18.30737350	-66.15202367
Guaraguao Arriba	Carr 812 KM 8.0	Bayamon	00956	18.30001729	-66.15816560
Buena Vista	Van Scoy Calle 10 AG21	Bayamon	00957	18.34699748	-66.19560747
Santa Olaya	Santo Olaya Sec El Quinque Carr 8829 KM 0.6	Bayamon	00956	18.31379433	-66.17804437
Dajaos	Elchicharo K 1.2 Camino Agosto Rivera Nieve	Bayamon	00956	18.31191951	-66.18363183
Dajaos	Dajaos Sec Chicharo KM 1.2 Certena Agost Rivers	Bayamon	00956	18.31093317	-66.18182050



Dajaos	Dajaos Sec Chichorro Carr 8829 Km 1.3	Bayamon	00936	18.31046278	-66.18090327
Dajaos	Dajaos Sect Chicharo Carr 8829 KM 1.6	Bayamon	00956	18.30753330	-66.18162378
Cerro Gordo	Calle Baldonoty 2 Bo Sabana	Bayamon	00965	18.43326814	-66.11424233
Bo. Nuevo	Carr 167 Ramal 316 Bo Nuevo Bay KM 3.6	Bayamon	00956	18.28445730	-66.20266980
Bo. Nuevo	Nuevo Sector Los Vargas Carr. 167 Ramal 816 KM 6.2	Bayamon	00956	18.27465122	-66.17814814
Bo. Nuevo	C/816 KM 8	Bayamon	00956	18.26668600	-66.18893500
Bo. Nuevo	Nuevo Sector Villegas Carr 816 KM 6.2	Bayamon	00956	18.27177476	-66.19205883
Bo. Nuevo	Nuevo Sector Vargas Carr 167 Ramal 816 Int KM 6.2	Bayamon	00956	18.27469560	-66.17848308
Guaraguao Arriba	Guaraguao Sector Las Rio Carr 879 KM 12.4	Bayamon	00956	18.29669206	-66.14948924
Bo. Nuevo	C/816 KM 2.9 Barrio Nuevo	Bayamon	00956	18.26642800	-66.18953300
Guaraguao Arriba	Guaragoua Arriba Sector Los Rios Carr 879 KM 7.1	Bayamon	00956	18.29454764	-66.14984890
Guaraguao Arriba	Guaraguao Arriba Sector Morale Carr 879 KM 3.8	Bayamon	00956	18.28106698	-66.16488160
Guaraguao Arriba	Guaraguao Sector Trinidad Carr 879 KM 6.4	Bayamon	00956	18.29284800	-66.15465900
Guaraguao Arriba	Guaraguao Arriba Sector Moreno Carr 879 KM 3.8	Bayamon	00956	18.28097641	-66.16512543
Guaraguao Arriba	Guaraguao Sector Las Rio Carr 879 KM 7.7	Bayamon	00956	18.28963702	-66.14770154
Guaraguao Arriba	Guaraguao Sector Mulero Carr 879 KM 7.1	Bayamon	00956	18.29874685	-66.15507661
Guaraguao Arriba	Guaraguao Sector Mulero Carr 879 KM 7.1	Bayamon	00956	18.29838588	-66.15503152
Guaraguao Arriba	Guaraguao Sector Arriba Sector Mulero Camancho Carr 879 KM 7.1	Bayamon	00956	18.29840612	-66.15509489
Guaraguao Arriba	Guaraguao Arriba Sector Moreno Carr 879 KM 3.8	Bayamon	00956	18.28083040	-66.16531863
Guaraguao Arriba	Guaraguao Arriba Sector Moreno Carr 879 KM 3.8	Bayamon	00956	18.28168347	-66.16549448
Guaraguao Arriba	Guaraguao Sector Mulero Carr 879 KM 7.1	Bayamon	00956	18.29786113	-66.15463665
Guaraguao Arriba	Guaraguao Sector Mulero Carr 879 KM 7.1	Bayamon	00956	18.29852640	-66.15533067
Guaraguao Arriba	Guaragoua Sector Mulero Carr 879 KM 7.1	Bayamon	00956	18.29810722	-66.15598379
Guaraguao Arriba	Guaragoua Arriba Sector Camacho Ocasio Carr 879 KM 7.1	Bayamon	00956	18.29728454	-66.15762287
Guaraguao Arriba	Guaraguao Arriba Sector Ernesto Morales Carr 879 KM 3.8	Bayamon	00956	18.28247091	-66.16662134
Guaraguao Arriba	Guaraguao Arriba Sector Flamboyant Carr 879 KM 5.5	Bayamon	00956	18.28790490	-66.15254553
Dajaos	Dajaos Arriba Carr 167	Bayamon	00956	18.30537383	-66.20487090
Dajaos	Dajaos Sector Pepe Cabrera Carr 167 km 9.8	Bayamon	00956	18.30431054	-66.20519872
Guaraguao Arriba	Guaraguao Arriba Sector La Pena Carr 879 KM 2.3	Bayamon	00956	18.28857562	-66.15275449
Dajaos	Dajaos Sector Sector Branuelas Carr 812 km 0.3	Bayamon	00956	18.30991263	-66.20106879
Bo. Nuevo	Nuevo Sector Marcano Rivera Carr 167 Ramel 816 KM 8.4	Bayamon	00956	18.26485646	-66.18689340
Buena Vista	Buena Vista Sec Reparto Rosario Carr 167 km 13.9	Bayamon	00956	18.33011423	-66.19714002
Dajaos	Dajaos Sector El Chicharo Carr 829 ram KM1.6	Bayamon	00956	18.30696752	-66.18202494
Buena Vista	Buena Vista Sec Sabana Calle 10 Parcela #204	Bayamon	00956	18.32925538	-66.17824805
Buena Vista	Buena Vista Sector Vascoy Calle Principal B-40	Bayamon	00957	18.34542428	-66.19802054
Buena Vista	Buena Vista Sector Vascoy Calle Principal B-37	Bayamon	00957	18.34501361	-66.19743540
Buena Vista	Buena Vista Sector Vascoy Calle Principal Parcela CS	Bayamon	00957	18.34558069	-66.19694791
Buena Vista	Buena Vista Sector Vanscoy Calle Principal Parcela CS	Bayamon	00957	18.34567674	-66.19711370
Dajaos	Dajaos Carr 812 km 5.4	Bayamon	00956	18.30160118	-66.17341873
Dajaos	Dajaos Sec Los Burgos Carr 812 KM 1.5	Bayamon	00956	18.30732891	-66.19200686
Buena Vista	Buena Vista Sec Sabana Calle 10 Parcela #204	Bayamon	00956	18.32945973	-66.17821746
Dajaos	Dajaos Carr 812 km 5.2	Bayamon	00956	18.30033593	-66.17404503
Buena Vista	Sabana Sec Sabana Calle 3 parcela 44	Bayamon	00956	18.32854388	-66.18344978
Buena Vista	Buena Vista Parcela de Sabana Calle 1 #106	Bayamon	00956	18.32843098	-66.18236390
Dajaos	Dajaos Carr 812 km 4.5	Bayamon	00956	18.30027889	-66.17255576
Buena Vista	Buena Vista parcelas de Sabana Calle 1 #107	Bayamon	00956	18.32847389	-66.18236918
Dajaos	Dajaos Carr 812 km 4.4	Bayamon	00956	18.30173085	-66.17916461
Buena Vista	Buena Vista Parcela #172 Calle 7	Bayamon	00956	18.33000879	-66.17921281
Dajaos	Dajaos Calle 167 Ramal 812 km 4.4	Bayamon	00956	18.29994215	-66.17969902
Buena Vista	Calle 9 Parcelas #187 Sec Sabana Buena Vista	Bayamon	00956	18.32861982	-66.17826867
Buena Vista	Buena Vista Sector Vanscoy Calle 6 Oeste J-16	Bayamon	00957	18.35032715	-66.19810880
Dajaos	Carr 812 km 3.7 Parcelas 9179	Bayamon	00956	18.30100606	-66.18502465
Buena Vista	Carr 167 km 1.9 Bo Buena Vista Camino Valentin	Bayamon	00956	18.32863654	-66.19506508
Buena Vista	Buena Vista Sector Vanscoy alle Principal E-18	Bayamon	00957	18.34832505	-66.19819388
Buena Vista	Calle 7 #278 Parcelas Sabana Buena Vista	Bayamon	00956	18.33062725	-66.17592207
Buena Vista	Buena Vista Sector Vanscoy Calle Principal N-1	Bayamon	00957	18.35237497	-66.19779339
Buena Vista	Sabana Calle 15 Parcela 234 Buena Vista	Bayamon	00956	18.33078353	-66.17759879
Buena Vista	Buena Vista Sector Sabana Calle 7 Parcela #224	Bayamon	00956	18.32991118	-66.18036850
Buena Vista	Van Scoy Calle 6 K40	Bayamon	00957	18.35007188	-66.19647634
Buena Vista	VanScoy Calle 6 Este M-23	Bayamon	00957	18.35061951	-66.19723147
Buena Vista	Vans Scoy Calle 6 Este M-20	Bayamon	00957	18.35013479	-66.19677834
Buena Vista	Van Scoy K55 Calle 7	Bayamon	00956	18.35135624	-66.19600260
Buena Vista	Buena Vista Sector Vans Scoy Calle 7 K 60	Bayamon	00957	18.35148515	-66.19597645
Buena Vista	Van Scoy C/7A R-9	Bayamon	00957	18.35355582	-66.19495712
Buena Vista	Calle 7-1 R8 Vans Scoy	Bayamon	00957	18.35316409	-66.19494078
Buena Vista	Buena Vista Sector Vanscoy Calle Principal Q-4	Bayamon	00957	18.35492253	-66.19887793
Buena Vista	Buena Vista Sector Vanscoy Calle 9 Q-6	Bayamon	00957	18.35467740	-66.19935142
Buena Vista	Van Scoy Calle 7 Este K-59	Bayamon	00957	18.35169944	-66.19602221
Buena Vista	Buena Vista Sector Vanscoy Calle Interior Oste P-9	Bayamon	00957	18.35308752	-66.19894817
Buena Vista	Buena Vista Sector Vanscoy Calle Interior Oste P-9	Bayamon	00957	18.35318731	-66.19904372
Buena Vista	Buena Vista Sector Vans Scoy Calle Marginal C-12	Bayamon	00957	18.35083283	-66.19882219
Buena Vista	Sec Jacho Carr 167 KM 8.9	Bayamon	00956	18.32218093	-66.19289484
Buena Vista	Buena Vista Sec Los Cosme Carr 167 KM 12	Bayamon	00956	18.32509762	-66.20461349
Buena Vista	Buena Vista Sec Cosme Carr 167 1cm 12	Bayamon	00956	18.32533797	-66.20449497
Buena Vista	Buena Vista Sec Sabana Carr 167 R 829 KM 2.5	Bayamon	00956	18.32472526	-66.18360660
Buena Vista	Buena Vista Sec Cosme Carr 167 1cm 12	Bayamon	00957	18.32528014	-66.20537440
Buena Vista	Sec Flor Sanchez C167 R 829 KM 2.3	Bayamon	00956	18.32420059	-66.18300679
Dajaos	Calle 4 Parcela 77 Bo Dajaos	Bayamon	00956	18.30258509	-66.18486204



Buena Vista	Sector Vans Scoy Calle Marginal J-7	Bayamon	00957	18.34889418	-66.19963992
Buena Vista	Buena Vista Sector Vans Scoy Calle 3 Oeste J-4 Parcela 237A	Bayamon	00957	18.34768928	-66.20004997
Buena Vista	Buena Vista Sector Vans Scoy Calle Principal AA5	Bayamon	00957	18.34352104	-66.19742685
Buena Vista	Calle 5 Oeste E15 Van Scoy	Bayamon	00957	18.34921885	-66.19843452
Buena Vista	Buena Vista Sec Cosme Carr 167 1cm 12	Bayamon	00956	18.32479910	-66.20559828
Buena Vista	Buena Vista Sector Sec Cosme Carr 167 KM 12.6	Bayamon	00956	18.32433491	-66.20578034
Buena Vista	Sec Los Cosme Carr 167 KM 12.7	Bayamon	00956	18.32393069	-66.20464811
Buena Vista	Buena Vista Sector Van Scoy Calle14 A-17	Bayamon	00957	18.34575252	-66.19970572
Buena Vista	Buena Vista Sector Van Scoy Calle14 A-17	Bayamon	-----	-----	-----
Buena Vista	Buena Vista Sector Vans Scoy Calle 14 D 11A	Bayamon	00957	18.34673630	-66.19972827
Buena Vista	Calle Nj 27 Van Scoy	Bayamon	00957	18.34875400	-66.19911000
Buena Vista	Carr 829 km 6.4 Sector Sabana Buena Vista	Bayamon	00956	18.32913950	-66.18447999
Santa Olaya	Santa Olaya Sector Sector El Pento Km 4.5	Bayamon	00956	18.31137712	-66.17319225
Buena Vista	Sec segundo Sanchez Carr 829 KM 2.4	Bayamon	00956	18.32233478	-66.18748214
Buena Vista	Sec segundo Sanchez Carr 829 KM 2.4	Bayamon	00956	18.32220331	-66.18742741
Cerro Gordo	Sec Reyes Flores Carr 830 KM 3.7	Bayamon	00956	18.33659089	-66.16853192
Cerro Gordo	Cerro Gordo Sec Ortega Carr 830 km 3.0	Bayamon	00956	18.33813353	-66.17386197
Cerro Gordo	Cerro Gordo Sec Los Ortega Carr 830 km 3.3	Bayamon	00956	18.33714049	-66.17270325
Buena Vista	Calle 8 N-7 Vans Scoy	Bayamon	00957	18.35272991	-66.19712393
Buena Vista	Carr Via Rexville DD 56 Van Scoy	Bayamon	00956	18.35890573	-66.19432890
Buena Vista	Calle Principal C-5 Vans Scoy	Bayamon	00956	18.34564020	-66.19730934
Buena Vista	Calle Principal P4 Van Scoy	Bayamon	00956	18.35344078	-66.19849973
Buena Vista	Calle 3 Este F18 Vans Scoy	Bayamon	00956	18.34707644	-66.19782994
Santa Olaya	Carr 830 KM 5.7 Sec Los Llamos Bo Santa Olaya	Bayamon	00956	18.32421551	-66.15974969
Buena Vista	Buena Vista Sector Van Scoy Calle 2 B-28	Bayamon	00957	18.34567071	-66.19872387
Santa Olaya	Carr 830 Km 7.44 Sec Los Faentes Bo Santa Olaya	Bayamon	00956	18.31984062	-66.15406031
Buena Vista	Buena Vista Sector Vans Scoy Calle 2 Sec D18	Bayamon	00957	18.34611600	-66.19879151
Buena Vista	Buena Vista Sector Vans Scoy Calle 3 Oeste E-4	Bayamon	00957	18.34754591	-66.19890324
Buena Vista	Buena Vista Sector Los Nieves Carr 167 R 829 km 3.7	Bayamon	00956	18.32035606	-66.17655356
Buena Vista	Carr 568 KM 2.0 Botijas 1.0 Sector El Puente	Bayamon	00720	18.32089602	-66.17463537
Santa Olaya	Santa Olaya Sector Camino Los Nieves Carr 829 km 3.7 J-145	Bayamon	00956	18.31994191	-66.17861132
Buena Vista	Buena Vista Sector Los Nieves Carr 167 R 829 km 3.7 Interior	Bayamon	00956	18.32057579	-66.17461768
Minillas	Calle 1 II 262 Juan Sanchez	Bayamon	00959	18.36348787	-66.14140028
Minillas	Calle Jacinto 2T-14 Lomas Verde	Bayamon	00956	18.37132906	-66.15185436
Guaraguao Arriba	Guaraguao Sector Mulero Carr 879 Km 7.1	Bayamon	-----	-----	-----
Guaraguao Abajo	Sector Benezario Carr 174 km 9.7 h 2	Bayamon	00956	18.31651317	-66.14173774
Santa Olaya	Santa Olaya Sector Collores Carr 829 km 6.2 Casa A	Bayamon	00957	18.31359128	-66.15853633
Santa Olaya	Santa Olaya Carr. 829 Km. 6.2 Sector Collores	Bayamon	00956	18.31282698	-66.16059065
Santa Olaya	Santa Olaya Carr. 829 Km. 6.2 Sector Collores	Bayamon	00956	18.31108978	-66.15712917
Santa Olaya	Carr. 829 Km. 6.2 Sector Collores	Bayamon	00956	18.30933671	-66.15803593
Santa Olaya	Santa Olaya Carr. 829 Km. 6.2 Sector Collores	Bayamon	00956	18.30838050	-66.16308267
Santa Olaya	Santa Olaya Sect . Los Barros Carr. 829 Km 7.4	Bayamon	00956	18.31158465	-66.16940246
Guaraguao Arriba	Sector Morales carr 879	Bayamon	00956	18.27992524	-66.16902846
Guaraguao Arriba	Sector Morales carr 879	Bayamon	00956	18.27942446	-66.16900709
Buena Vista	Sector Sabana carr 829	Bayamon	00956	18.33225577	-66.18137584
Buena Vista	Vanscoy Calle 10-A H-7 km 4.0 Carr 829	Bayamon	00956	18.34585398	-66.19594971
Buena Vista	Vanscoy Calle 1 Este T-2 km 4.0 Carr 829	Bayamon	00956	18.34499823	-66.19590838
Buena Vista	Costa Del Sol Calle Marte Casa 27	Bayamon	00745	18.34555630	-66.19322609
Santa Olaya	Santa Olaya Carr. 829 Km. 9.1 El Pueblito	Bayamon	00956	18.30193067	-66.16527588
Santa Olaya	Santa Olaya Carr. 829 Km. 9.1 El Pueblito	Bayamon	00956	18.30233497	-66.16560009
Santa Olaya	Santa Olaya Carr. 829 Km. 9.1 El Pueblito	Bayamon	00956	18.30626491	-66.16695897
Santa Olaya	Santa Olaya Sector Los Barrios km 9.1 Carr 829	Bayamon	00957	18.31093774	-66.16984863
Santa Olaya	Santa Olaya Sector Los Barrios km 9.1 Carr 829	Bayamon	00957	18.31132758	-66.17101841
Santa Olaya	Santa Olaya Carr.829 Km. 9.1 Sector El Pueblito	Bayamon	00956	18.30317618	-66.16489383
Santa Olaya	Santa Olaya Carr.167 Km. 4.5 Sector Pasto Seco	Bayamon	00956	18.31469941	-66.16692686
Santa Olaya	Santa Olaya Carr.829 Km.5.6	Bayamon	00956	18.31566500	-66.16731537
Santa Olaya	Carr. 829 Km. 1.6 Sector Llanos	Bayamon	00956	18.32014023	-66.16426938
Guaraguao Abajo	Guaraguao Sector La Morenita Carr 174 KM 10.5 Casa #60	Bayamon	00956	18.31651954	-66.14400957
Guaraguao Abajo	Guaraguao Sector Fabricio Carr 174 KM 10.6	Bayamon	00956	18.31238257	-66.14816808
Santa Olaya	Olaya Carr 830 KM 6.8	Bayamon	00956	18.32143557	-66.15058626
Santa Olaya	Santo Olaya Sector Collones Carr 829 10.3	Bayamon	00956	18.30811400	-66.16372464
Santa Olaya	Sector Collores	Bayamon	00956	18.30853180	-66.15993242
Santa Olaya	Santa Olaya Carr. 829 Km. 10.3 Sector Collores	Bayamon	00956	18.30834379	-66.16132616
Santa Olaya	Santa Olaya Carr. 829 Km. 10.3 Sector Collores	Bayamon	00956	18.31349066	-66.16066039
Guaraguao Abajo	Sec La Morenita Calle 4 Parcela 90	Bayamon	00956	18.31548672	-66.14540415
Guaraguao Abajo	Sec La Morenita Calle 4 Parcela #96	Bayamon	00956	18.31614227	-66.14478095
Cerro Gordo	Cerro Gordo Sec Montanez Carr 830 km 3.4	Bayamon	00956	18.33164988	-66.17562468
Cerro Gordo	Cerro Gordo Sec Montanez Carr 830 km 3.5	Bayamon	00956	18.33010681	-66.16881707
Cerro Gordo	Cerro Gordo Carr. 830 Km 3.2	Bayamon	00951	18.33701568	-66.17362032
Cerro Gordo	Cerro Gordo Sect Garcia Goveo	Bayamon	00957	18.33320070	-66.16733104
Cerro Gordo	Cerro Gordo Sect Motanes Car 8-30 KI 3.3	Bayamon	00957	18.33346729	-66.16720674
Cerro Gordo	Cerro Gordo Carr. 830 Km 4.3	Bayamon	00957	18.33370537	-66.16542173
Cerro Gordo	Cerro Gordo Sect. Los Torres Carr 830 Km 3.5	Bayamon	00957	18.33949865	-66.16873375
Cerro Gordo	Cerro Gordo Carr. 830 Km. 3.6 Sector Los Reyes Flores	Bayamon	00956	18.33775333	-66.16802263
Guaraguao Arriba	Guaraguao Arriba Sec Chorrera Carr 134 KM 16.5	Bayamon	00960	18.28157769	-66.14381251
Guaraguao Arriba	Guaraguao Arriba Sec Avila Morales Carr 812 KM 8.2	Bayamon	00956	18.30084974	-66.15470345

Guaraguao Arriba	Guaraguao Arriba Sec Guzman Carr 174 Km 12.2	Bayamon	----	-----	-----
Cerro Gordo	Cerro Gordo Sector Montanez Carr 830 km 4.2	Bayamon	00956	18.33256971	-66.17570330
Guaraguao Abajo	La Morenita C/2 P 121	Bayamon	00956	18.31661493	-66.14587991
Guaraguao Abajo	Guaraguao Abajo Sector Montanez Carr 174 km 8.3 Int.	Bayamon	00759	18.33645560	-66.14443243
Guaraguao Abajo	Calle 1 148 La Morenita	Bayamon	00956	18.31607823	-66.14628148
Guaraguao Abajo	Calle 1 138 La Morenita	Bayamon	00956	18.31643710	-66.14695069
Guaraguao Abajo	Calle 4 47 La Morenita	Bayamon	00956	18.31393661	-66.14793515
Minillas	Juan sanchez P 128	Bayamon	00959	18.36603693	-66.14339844
Minillas	Juan sanchez C/4 P 97	Bayamon	00959	18.36570752	-66.14523618
Minillas	Juan Sanchez C/4 Parcela #105	Bayamon	00959	18.36657736	-66.14541781
Guaraguao Abajo	Sector La Morenita Calle 6 #223	Bayamon	00956	18.31633598	-66.14779358
Guaraguao Abajo	Sec La Mornita Calle 6 Carr 174 Ramal 829 KM 0.7	Bayamon	00956	18.31697572	-66.14774220
Guaraguao Abajo	Guaugauo Sec Samara Hills H A-15 Carr 174 Ramal 829 KM 0.7	Bayamon	00956	18.33751726	-66.15042977
Guaraguao Abajo	Los Palma Carr 174	Bayamon	00956	18.33488182	-66.14998662
Minillas	Minillas Sec La Pra Carr 831 KM 4.4	Bayamon	00956	18.34494035	-66.16378633
Buena Vista	Minillas Sec La Pra Carr 831 KM 4.4	Bayamon	00956	18.34714873	-66.16379237
Guaraguao Abajo	Guaraguao Abajo Sec Los Baez KM 11.4 Carr 174	Bayamon	00956	18.31052061	-66.14893159
Guaraguao Abajo	Guaraguao Abajo Sector Ocasio Carr 174 km 12.2	Bayamon	00956	18.30269430	-66.14368242
Minillas	Juan Sanchez Calle 2 Parcela 225	Bayamon	00956	18.36320905	-66.14255179
Minillas	Juan Sanchez Calle 3 P 108	Bayamon	00956	18.36638474	-66.14415374
Minillas	Carr 831 KM 5.8 Bo Minillas Sector Los Torres	Bayamon	00956	18.33909569	-66.16544084
Minillas	Minillas Sector Pepe Torres Calle Maysonet Carr 831	Bayamon	00956	18.34449150	-66.14709176
Minillas	Minillas Sector Tito Torres KM 3 Carr 831	Bayamon	00956	18.34745115	-66.15111751
Minillas	Minilla Sec Titio Torres Carr 831	Bayamon	00956	18.34736821	-66.15389233
Minillas	Minilla Sec Vegara Carr 831	Bayamon	00956	18.34479132	-66.15337978
Cerro Gordo	Buena Vista Los Goveos Sect Carr 829 KM 5.9	Bayamon	00956	18.33200850	-66.18452752
Cerro Gordo	Buena Vista Camino Goveo Sector Sanchez Carr 829 KM 5.9	Bayamon	00956	18.33457412	-66.18026817
Minillas	Minillas Sec Tito Torres Carr 831	Bayamon	00956	18.34792364	-66.15091223
Guaraguao Abajo	Irlanda Heights Calle Capella FP-4	Bayamon	00956	18.35175111	-66.14706033
Cerro Gordo	Calle York N-6 Villa Contesa	Bayamon	00956	18.37892059	-66.16551619
Minillas	Minillas Sec La Pra Carr 831 KM 4.1	Bayamon	00956	18.34853141	-66.15843818
Minillas	Minillas Sec Medina Carr 831 KM 6.3	Bayamon	00956	18.33675949	-66.16423845
Minillas	Minillas Santa Juanita Calle Rasel NG16	Bayamon	00956	18.35504101	-66.15838973
Minillas	Minillas Sta Juanita Carr 831 KM4	Bayamon	00957	18.35206568	-66.15892885
Minillas	Minillas Sta Juanita 10 ma Seceion Call Damesco DB13	Bayamon	00956	18.35570561	-66.15463539
Buena Vista	Bella Vista Gardens Calle 11 num G-31	Bayamon	00956	18.35637922	-66.19278763
Minillas	Minillas Sec Benito Suarez Carr 174 R 831 KM 7.4	Bayamon	00956	18.34579095	-66.15916246
Minillas	Minillas Sector la Pra Carr 174 R831 km 4.4	Bayamon	00956	18.34649440	-66.16295728
Cerro Gordo	Cerro Gordo Sector Marrero Carr 840 km 1.1	Bayamon	00956	18.36183739	-66.17763097
Hato Tejas	Rio Plantation Calle 5E num 21	Bayamon	00961	18.41710000	-67.17380000
Cerro Gordo	Cerro Gordo Sector Las Lomas Carr 830 km 2.3	Bayamon	00956	18.34957714	-66.17320390
Cerro Gordo	Cerro Gordo Sector Marrero Carr 840 km 1.9	Bayamon	00956	18.36233586	-66.17842684
Cerro Gordo	Cerro Gordo Sector Las Piedras Carr 830 km 1.4	Bayamon	00956	18.35062337	-66.17750608
Cerro Gordo	Campo Alegre Calle Areca num I-28	Bayamon	00956	18.37360923	-66.17204695
Minillas	Urb Santa Juanita Calle Napoles num DT-15 Seccion 10	Bayamon	00956	18.35181720	-66.14834838
Minillas	Urb Santa Juanita Calle Napoles num DU-13	Bayamon	00956	18.35201908	-66.14864803
Minillas	Lomas Verdes Calle Pascua 4B-24 4ta Seccion	Bayamon	00956	18.37788161	-66.15665669
Minillas	Lomas Verdes Calle Pascua 4B-24 4ta Seccion	Bayamon	----	-----	-----
Santa Olaya	Santa Olaya Sector Collores Carr 829 km 6.2	Bayamon	00957	18.30848109	-66.15733185
Santa Olaya	Santa Olaya Carr. 829 Km. 6.2 Sector Collores	Bayamon	00956	18.30960304	-66.15689482
Buena Vista	Bueva Vista Sec Sabana Calle 5	Bayamon	00956	18.32913267	-66.18298030
Guaraguao Abajo	Abajo Carr. 174 Km. 0 H. 7 La Morenita	Bayamon	00956	18.31665500	-66.14755000
Bo. Nuevo	Nuevo Sector El Llano Carr 816 KM 5.8	Bayamon	00956	18.27916307	-66.19255428
Guaraguao Arriba	Sector Avila Carr 812 KM 8.2	Bayamon	00956	18.30160365	-66.15503445
Buena Vista	Buena Vista Sec El Chicharo Carr 167 R 8829	Bayamon	00956	18.31161596	-66.17955538
Buena Vista	Buena Vista Vanscoy Calle 10 H-28 Carr 167 km 15.1	Bayamon	00956	18.34671136	-66.19170536
Bo. Nuevo	879 Sector Fernandez	Bayamon	00969	-----	-----
Bo. Nuevo	Nueva SEc El Coqui Carr 167 Ramal 816	Bayamon	00956	18.22679700	-66.19210000
Buena Vista	Sec Sabana Calle 2 #17	Bayamon	00956	18.32784362	-66.18377248
Bo. Nuevo	Nuevo Sector Montello Carr 167 km 3.3 Sector Lopez	Bayamon	00956	18.28978575	-66.20004192
Buena Vista	Calle13 Van Scoy	Bayamon	00682	18.34863245	-66.19589916
Bo. Nuevo	Nuevo Sector Carolines de la Carr Torres Carr. 781 KM 1.3	Bayamon	00956	18.28308660	-66.18291476
Bo. Nuevo	Nuevo Sector Pagan Carr Del 816 KM 8.3	Bayamon	00956	18.26597029	-66.18859962
Bo. Nuevo	Carr 167 Ramal 816 KM 5	Bayamon	00685	18.28090900	-66.19198400
Bo. Nuevo	Nuevo Sector Las Parcelas Carr 879 KM 0.	Bayamon	00956	18.27614219	-66.17763684
Minillas	Pascua 4N43 Lomas Verdes	Bayamon	----	-----	-----
Buena Vista	Buena Vista Sec Sabana Calle 7 Parcela #141	Bayamon	00956	18.32984199	-66.18186736
Duena Vista	Buena Vista Sec Camino Los Ojeda Carr 167 km 13.9	Bayamon	00956	18.33297418	-66.19431289
Minillas	Rosa 4F 22 Lomas Verdes	Bayamon	----	-----	-----
Cerro Gordo	Royal Palm C Azael 1 B-11	Bayamon	----	-----	-----
Santa Olaya	Olaya Los Muteno Carr 830 KM 5.0	Bayamon	00956	18.32412300	-66.16617900
Buena Vista	Calle 13 K 34A Van Scoy	Bayamon	----	-----	-----
Buena Vista	Buena Vista Sec Cosme Carr 167 KM 12	Bayamon	00956	18.32586423	-66.20541631
Buena Vista	Buena Vista Calle 1 Sec E 19	Bayamon	00956	18.32750100	-66.19287100
Santa Olaya	Carr 830 KM 5.2 Santa Olaya	Bayamon	00956	18.32670695	-66.15892801
Buena Vista	4 E-11 Van Scoy	Bayamon	----	-----	-----



Buena Vista	Calle 10 H21 B Parcel Van Scoy	Bayamon	00957	-----	-----
	RR-12 Box 1098	Bayamon	00956	-----	-----
Santa Olaya	Pasto Olaya Sect. El Puetro Carr. 829 Km 4.5	Bayamon	00556	18.31186100	-66.17259600
Santa Olaya	Santa Olaya Sector El Pinto Carr 829 Km 4.5	Bayamon	00957	-----	-----
Cerro Gordo	Cerro Gordo Sec Reyes Flores Carr 830 KM 3.7	Bayamon	00956	18.33669478	-66.17029304
Cerro Gordo	Cerro Gordo Sec Reyes Flores Carr 830 km 3.8	Bayamon	00956	-----	-----
Cerro Gordo	Cerro Gordo Sec Los Ortega Carr 830 km 3.3	Bayamon	00956	-----	-----
Cerro Gordo	Cerro Gordo Sec Ortega Carr 830 km 3.3	Bayamon	00956	-----	-----
Santa Olaya	Santa Olaya Sec Las Hanes Calle 167 R830 Km 5.7 Interior	Bayamon	00959	18.32347547	-66.15619015
Santa Olaya	Carr 830 KM 5.7 interior Los Llanos Santa Olaya	Bayamon	00956	18.32397591	-66.15497000
Guaraguao Abajo	Calle 7 Parcela 362 Juan Sanchez	Bayamon	00959	18.36253531	-66.14322812
Guaraguao Abajo	Calle 9 II 290 Juan Sanchez	Bayamon	00959	18.36150517	-66.14482102
Guaraguao Abajo	Carr. 830 Km Sector La Morenita	Bayamon	00956	18.31469685	-66.14608484
Minillas	Lomas Verde Calle Girasol 2 M-22	Bayamon	00956	18.37275188	-66.15046229
Santa Olaya	Santa Olaya Sec Los Barros KM 9.1 Carr 829	Bayamon	00956	18.30726072	-66.16924111
Santa Olaya	829 Bo Santa Olaya Sec Los Barros KM 9.1	Bayamon	00956	18.31071369	-66.16966423
Santa Olaya	KM 10.3 Carr 829	Bayamon	00956	18.31976137	-66.16374887
Santa Olaya	Olaya Los Muteros Carr 830 KM 5.0 Lote #3	Bayamon	00956	18.32400403	-66.16635539
Santa Olaya	Santa Olaya Carr. 829 Km. 10.3 Sector Collores	Bayamon	00956	18.30620557	-66.15602268
Guaraguao Abajo	Sec La Morenita Calle 2 Parcela 119	Bayamon	00956	18.31692606	-66.14604293
Guaraguao Abajo	Sector La Morenita Calle 1 Parcela 179	Bayamon	00956	18.31598695	-66.14630411
Buena Vista	Buena Vista Calle 167 Ramel 829 KM 1.6	Bayamon	00956	18.33514140	-66.18973478
Minillas	Juan Sanchez Calle 8 num 295	Bayamon	00959	18.36243200	-66.14556818
Minillas	Juan Sanchez Calle 3 P 125	Bayamon	00956	18.36634111	-66.14401267
Cerro Gordo	Carr 830 KM 3.4 Sector Los Torres Cerro Gordo	Bayamon	00956	18.34089378	-66.16585985
Minillas	Minillas Sect Los Cruz Carr 831 KM 5 H6	Bayamon	00956	18.33813513	-66.16222101
Minillas	Minillas Sector Pepe Torres Calle launano Carr 831	Bayamon	00956	18.34479970	-66.14908020
Minillas	Minillas Sect Vergara Carr 831	Bayamon	00956	18.34059589	-66.15295038
Minillas	Ave. Nogal 2G11 Lomas Verdes	Bayamon	00956	18.37271148	-66.14748093
Hato Tejas	C/Rosa A-10 (Altos) Rpto Valencia Bay	Bayamon	00959	18.40053630	-66.19234842
Hato Tejas	C/Rosa A-11 Urb. Valencia	Bayamon	00959	18.40073265	-66.19229805
Hato Tejas	Rpto. Valencia C/Tulipa	Bayamon	00959	18.39812793	-66.19147553
Hato Tejas	Rpto Valencia Calle CO-35	Bayamon	00959	18.40199857	-66.18961047
Hato Tejas	C/Zaya Verde #19.B Hato Tejas	Bayamon	00959	18.39993297	-66.18263128
Hato Tejas	C/Zaya Verde #15 Hato Tejas	Bayamon	00959	18.40006960	-66.18225468
Hato Tejas	C/Zaya Verde #41 Hato Tejas	Bayamon	00959	18.39977891	-66.18307200
Minillas	Juan Sanchez C/2 P 186 B	Bayamon	00959	18.35994446	-66.14260660
Minillas	Minillas Sec Gule Carr 83 KM 5.4	Bayamon	00956	18.34630199	-66.15637195
Buena Vista	Minillas Sector La Pre	Bayamon	00959	18.34728016	-66.16387082
Minillas	Minillas Sta Juanita Sec Los Rosa	Bayamon	00956	18.35113081	-66.16250382
Buena Vista	Vanscoy Calle Principal Oeste num 1 Parcela B-43	Bayamon	00956	18.34513888	-66.19749525
Buena Vista	Vanscoy Calle 7 num N-22 Int	Bayamon	00957	18.35204066	-66.19703961
Minillas	Minillas Sec Sabana Rivera Carr 831 KM 4.8	Bayamon	00956	18.34262758	-66.15940779
Cerro Gordo	Cerro Gordo Sector Marrero Carr 840 km 1.2	Bayamon	00956	18.36174720	-66.17727494
Cerro Gordo	La Aldea Carr 840 km 0.3 Callejon	Bayamon	00956	18.37383395	-66.17282839
Cerro Gordo	La Aldea Carr 840 km 0.6 frente a Reparto Padilla	Bayamon	00956	18.37177099	-66.17415709
Cerro Gordo	La Aldea Carr 840 km 1.0	Bayamon	00956	18.36990438	-66.17663705
Cerro Gordo	La Aldea Carr 840 km 1.1	Bayamon	00956	18.36862556	-66.17629163
Guaraguao Arriba	Urb Irlanda High Calle Polaris FP 18	Bayamon	00956	18.35150368	-66.14616481
Cerro Gordo	Cerro Gordo Sector Las Lomas Carr 830 km 2.3	Bayamon	00956	18.34961343	-66.17299151
Cerro Gordo	Cerro Gordo Sector Brisas del Atlantico Carr 830 km 3.2	Bayamon	00956	18.35132770	-66.17597689
Cerro Gordo	Urb Magnolia Gardens Calle 6 num D-19	Bayamon	00956	18.37768417	-66.17096862
Cerro Gordo	Urb Forest View Calle Honduras N-150	Bayamon	00956	18.37493059	-66.16040834
Hato Tejas	Sierra Bayamon C/32 Blg 37#10	Bayamon	00556	18.40264728	-66.17268800
Minillas	Lomas Verdes Calle Abeto A-20	Bayamon	00956	18.38195404	-66.14623966
Minillas	Lomas Verdes Calle Amapola 1 Seccion G-28	Bayamon	00956	18.37948783	-66.14859883
Minillas	Lomas Verdes Calle Coral U-16	Bayamon	00956	18.37792385	-66.14905690
Minillas	Lomas Verdes Calle Cacia T-44	Bayamon	00956	18.37776267	-66.15006683
Minillas	Lomas Verdes Calle Merzonilla 3K-31	Bayamon	00959	18.37367704	-66.15362948
Minillas	Lomas Verdes Calle Hector Ramos 3V-11	Bayamon	00956	18.37295427	-66.15525247
Hato Tejas	BDA Cedero Carr 862 #7	Bayamon	00959	18.40175666	-66.19009621
Hato Tejas	Call Anomes #11	Bayamon	00959	18.40278986	-66.18172017
Hato Tejas	BDA Cedero Carr 862 #8	Bayamon	00959	18.40168043	-66.19008942
Hato Tejas	BDA Cedero Carr 862 #5	Bayamon	00862	18.40204521	-66.19006653
Hato Tejas	BDA Cedero Carr 862 #2	Bayamon	00959	18.40238640	-66.19015756
Hato Tejas	Calle Pajeros #51 Interior	Bayamon	00959	18.40225627	-66.19190251
Hato Tejas	Calle Pajaros #51 Interior	Bayamon	00956	18.40215736	-66.19195154
Cerro Gordo	La Aldea Carr 840 km 1.1	Bayamon	00956	18.36877040	-66.17601763
Cerro Gordo	La Aldea Calle Katerina km 1.3	Bayamon	00956	18.36607054	-66.17462874
Minillas	Lomas Verdes Calle Pascua 4B-17	Bayamon	00956	18.37746381	-66.15606953
Minillas	Lomas Verdes Calle Pascua 4N-40	Bayamon	00956	18.38012725	-66.15840800
Hato Tejas	Calle Pajaros #96 Int Hato Tejas	Bayamon	00959	18.39166674	-66.19171567
Hato Tejas	Bo. Volcan #186 Carr 871	Bayamon	00961	18.41015043	-66.18562354
Hato Tejas	Cerro Gordo Carr 167 Ramal 830 Km 2 Hm 3 Sector Cuavas	Bayamon	00956	18.35148591	-66.17253209
Hato Tejas	Hato Tejas Sector Volcan Carr 871 #145 KM 0.6	Bayamon	00961	18.41127113	-66.18455065
Hato Tejas	Carr 29 (west main) Km 1.3 #1	Bayamon	00961	18.40657982	-66.17392550

Dajaos	Dajaos Carr 812 Km 5.1	Bayamon	00956	18.29970662	-66.17416170
Minillas	Juan Sanchez Calle 5 #349	Bayamon	00638	18.36516295	-66.14582936
Guaraguao Abajo	Carr 174 Bo Guaraguao Abajo Sec Cruz Antanacio	Bayamon	00956	18.31121082	-66.14696880
Pueblo	C/ Comerio #538	Bayamon	00957	18.38225524	-66.17252313
Minillas	sta juanita 2nd sec mm 18	Bayamon	00956	18.37072061	-66.16159371
Pájaros	Hermanas Davila calle 8 0-19	Bayamon	----	-----	-----
Cerro Gordo	Cerro Gordo Sec Las Guavas Carr 830 km 2.3	Bayamon	----	-----	-----
Guaraguao Arriba	Guaraguao Arriba Sector Camino Los Pomos Carr 784 Km 4	Bayamon	----	-----	-----
Dajaos	Dajaos Sec Parcelas Calle I 112	Bayamon	00956	18.41579924	-66.10607693
Santa Olaya	Santaolay Carr 167 Sector Gandul Ramal 827	Bayamon	00956	18.30641587	-66.17371805
Santa Olaya	Santa Olaya Sec Gandul Carr 829 KM 8.8	Bayamon	00956	18.30664650	-66.17298656
Buena Vista	Sabana Sec Bueta Vista Carr 829	Bayamon	00956	18.32919675	-66.18298533
Buena Vista	Sabana Parcela 145 Calle 7	Bayamon	00956	18.32993029	-66.18115489
Buena Vista	Sabana Bueta Vista Parcela #130 Calle 7	Bayamon	00956	18.32966735	-66.18142169
Buena Vista	Sabana Sec Parcela 146 Carr. Bueta Vista	Bayamon	00956	18.32985360	-66.18104425
Buena Vista	Sabana Sec Bueta Vista Carr 829	Bayamon	00956	18.32983918	-66.18105724
Buena Vista	Buna Vista Sector Sabana Carr 829 KM 2.5	Bayamon	00956	18.32948123	-66.18030396
Buena Vista	Sanbana Sec Parcelas Nuevas Carr 829 Km 2	Bayamon	00956	18.32930186	-66.18034026
Santa Olaya	Santa Olaya Carr. 174 Km 6.9 Sector Negrón Vergara	Bayamon	00956	18.32081000	-66.15728200
Guaraguao Abajo	Carr. 174 Km. 8.5 Sector Jurutungo	Bayamon	00956	18.31950700	-66.14864000
Guaraguao Abajo	Carr. 174 Km. 0 H. 7 La Morenita Sector Jurutungo	Bayamon	00956	18.31828209	-66.14842230
Guaraguao Abajo	Abajo Carr. 174 Km. 0 H. 7 La Morenita Sector Jurutungo	Bayamon	00956	18.31745865	-66.14858919
Guaraguao Abajo	Calle 6 228 La Morenita	Bayamon	00956	18.31606344	-66.14800564
Guaraguao Abajo	Abajo Carr. 174 Km. 0 H. 7 La Morenita	Bayamon	00956	18.31613188	-66.14803716
Guaraguao Abajo	Carr. 174 Km. 8 H. 0 Sector Jurutungo	Bayamon	00956	18.31780419	-66.14919906
Guaraguao Abajo	Abajo Carr. 174 Km.8.0 Sector Jurutungo	Bayamon	00956	18.31724227	-66.14886244
Guaraguao Abajo	Carr. 174 Km. 3.5 Sector Jurutungo	Bayamon	00956	18.31955300	-66.14886800
Bo. Nuevo	Sector Gascot Carr 816 km 0.4	Bayamon	00956	18.30170700	-66.20863765
Bo. Nuevo	Nuevo Sector Montellano Carr 816 km 2.4	Bayamon	00956	18.29215766	-66.19838624
Bo. Nuevo	Nuevo Sector Montellano Carr 816 km 2.4	Bayamon	00956	18.29258514	-66.19846160
Bo. Nuevo	Nuevo Sector Montellano Carr 816 km 3.8 Sector Los Nieves	Bayamon	00956	18.29460790	-66.19930951
Bo. Nuevo	Nuevo Sector Panorámico KM 5.6 Modelo Hocienda	Bayamon	00956	18.28102998	-66.18886423
Bo. Nuevo	Nuevo Sector Panorámico Carr 816 km 5.6	Bayamon	00956	18.28115792	-66.18897110
Bo. Nuevo	Carr 167 Ramal 816 Parcelas	Bayamon	00956	18.29158158	-66.21017774
Bo. Nuevo	Carr 816 km 2.0 Bo Nuevo	Bayamon	00956	18.29144520	-66.20900016
Bo. Nuevo	RR 11 Box 5837 Barr Nevero	Bayamon	00956	18.30134113	-66.18234278
Dajaos	Sector Parcelas Carr 812 KM 3.7 Calle I Parcela #2	Bayamon	00956	18.30102643	-66.18450288
Dajaos	Dajaos Sector Parcela Carr 812 KM 3.1 Calle 3 Parcela	Bayamon	00956	18.30113011	-66.18561449
Dajaos	Dajaos Sector Parcela Carr 812 KM 3.1 Calle 3 Parcela 166	Bayamon	00956	18.29974572	-66.18483564
Dajaos	Dajaos Sector Parcela Carr 812 KM 3.1 Calle 3 Parcela 169	Bayamon	00956	18.29994273	-66.18499137
Dajaos	Dajaos Sector Parcela Carr 812 KM 3.1 Calle 3 Parcela 161	Bayamon	00956	18.29974886	-66.18549521
Dajaos	Sector Parcela Carr 812 KM 3.7 Calle 3 Parcela 157	Bayamon	00956	18.29986005	-66.18568783
Buena Vista	Bueva Vista Sec Pizarro Carr 829 KM 6.7	Bayamon	00956	18.32704423	-66.18197079
Buena Vista	Bueva Vista Sec Sabanna Carr 829 KM Calle 3 #58	Bayamon	00956	18.32934695	-66.18357274
Buena Vista	Buena Vista Camino Los Coveos km 5.9	Bayamon	00956	18.33205083	-66.18634287
Buena Vista	Buena Vista Sector Fonseca Calle Orquidea Final Carr 829	Bayamon	00956	18.33817004	-66.18319849
Buena Vista	Vista Sector Los Fonseca Carr 829 km 1.5 Calle Orquidea	Bayamon	00956	18.33795550	-66.18353586
Buena Vista	Vista Sector Fonseca km 5.3 Carr 829	Bayamon	00956	18.33631780	-66.18533805
Buena Vista	Vista Camino Fonseca Calle Orquidea #3 Carr 829 km 5.3	Bayamon	00956	18.33647216	-66.18530192
Buena Vista	Buena Vista Sector Fonseca Sabana km 5.3 Carr 829	Bayamon	00956	18.33615750	-66.18540242
Bo. Nuevo	Nuevo Sector Uano Carr 879 km 0.1	Bayamon	00956	18.27919560	-66.19100631
Bo. Nuevo	Buevo(Sector Los Guzmanes) Sector Montazex KM 3.2	Bayamon	00956	18.28806445	-66.19690441
Bo. Nuevo	Nuevo Sec Lopez Carr 816 KM 3.7	Bayamon	00956	18.28840932	-66.19717363
Bo. Nuevo	Neuvo KM 5.7 Carr 167 Int. 879 Sector Parcelas	Bayamon	00956	18.27584430	-66.19134771
Bo. Nuevo	Neuvo Las parelas Carr 816	Bayamon	00956	18.27600942	-66.19137411
Bo. Nuevo	Nuevo Sector Andaluz Lopeç Carr 879 KM 5.4	Bayamon	00956	18.27841172	-66.17301120
Guaraguao Arriba	Sector Algarin Carr 812 KM 7.0	Bayamon	00956	18.29819297	-66.16433635
Guaraguao Arriba	Sector Serrano Carr 174 Interseccion KM 11.6	Bayamon	00956	18.30780190	-66.14744020
Buena Vista	RR 8 Bo 9669 Bo Bueno Vista	Bayamon	00956	18.32010716	-66.18376519
Buena Vista	Nueva Vista Sector Fonseca Carr 829 km 1.1	Bayamon	00956	18.33562982	-66.18626961
Buena Vista	Nueva Vista Sector Fonseca Carr 829 km 5.4	Bayamon	00956	18.33677173	-66.18713588
Buena Vista	Buena Vista Sector Fonseca Sabana Carr 829 km 5.4	Bayamon	00956	18.33567785	-66.18967485
Dajaos	RR 8 Box 9658	Bayamon	00956	18.31029103	-66.18410348
Buena Vista	Buena Vista Sec El Chicharo Carr 167 R 8829 K1.2	Bayamon	00956	18.31100358	-66.18306697
Dajaos	Sector El Chicharo Carr 167 R 8829 KM 39	Bayamon	00956	18.31181184	-66.18403701
Buena Vista	Buena Vista Sec El Chicharo Carr 167 R 8829 km 1	Bayamon	00956	18.31124351	-66.17958128
Dajaos	Sec El Chicharo Carr 167 R 8829 km 1.6	Bayamon	00956	18.30832422	-66.17883529
Bo. Nuevo	Carr 167 Ramal 816 km 3.4 Bo Nuevo Sector Lopez	Bayamon	00956	18.28500153	-66.20241006
Bo. Nuevo	Carr 167 Ramal 816 km 3.5	Bayamon	00956	18.28462700	-66.20229600
Bo. Nuevo	Nuevo Sector Lopez Carr 816 km 3.2	Bayamon	00956	18.28660893	-66.20191653
Bo. Nuevo	Carr 167 Ramal 816 km 3.5	Bayamon	00956	18.28462700	-66.20229600
Bo. Nuevo	Nuevo Sector Nicolas Ramos km 3.3	Bayamon	00956	18.28667644	-66.20328815
Bo. Nuevo	Nuevo Sector El Juicio Carr 816 km 4.7	Bayamon	00956	18.27899313	-66.19656955
Bo. Nuevo	Nuevo Sector El Juicio Carr 167 Ramal 816	Bayamon	00956	18.28044094	-66.19952794
Bo. Nuevo	167 Ramal 816 Km3.6 Bo Nuevo Bay	Bayamon	----	-----	-66.20247800
Buena Vista	Sector Sabana Carr 829 km 5.7	Bayamon	00956	18.33238506	-66.18930277



Buena Vista	Buena Vista Sector El Manago KM 5.2 Carr 829 Saban	Bayamon	00956	18.33641214	-66.19281303
Buena Vista	Buena Vista Sector Los Flamboyanes KM 5.1 Carr 829 Sabana	Bayamon	00957	18.33651243	-66.19163135
Buena Vista	Bayamon Hills C-3 Calle 3	Bayamon	00956	18.33889847	-66.19279920
Buena Vista	Buena Vista Sabana Km 4.8 Carr 829 Calle 2	Bayamon	00956	18.33936806	-66.19171911
Buena Vista	Buena Vista Sabana Km 4.5 Carr 829	Bayamon	00956	18.34074785	-66.19410468
Buena Vista	Vascoy Calle 1 Carr 829 KM 2.9	Bayamon	00957	18.34541908	-66.19750807
Buena Vista	Vascoy Calle Oeste Olivera KM 3.8 Carr 829	Bayamon	00957	18.34460730	-66.19899603
Buena Vista	Vascoy Calle 14 A-13 Interior KM 3.8	Bayamon	00957	18.34488671	-66.20000370
Buena Vista	Vans Scoy Calle Este Olivera C-29 KM 4 Carr 829	Bayamon	00957	18.34496629	-66.19696844
Buena Vista	Vanscoy Carr 829 km 4.0	Bayamon	00956	18.34661455	-66.19448279
Buena Vista	Vanscoy Carr 829 km 4.0	Bayamon	00956	18.34622031	-66.19386119
Buena Vista	Vanscoy Carr 829 km 4.0	Bayamon	00956	18.34605841	-66.19416327
Buena Vista	Vanscoy Calle 10 H-34 Este Carr 167 km 15.1	Bayamon	00956	18.34652621	-66.19062988
Buena Vista	Buena Vista H-43C Vanscoy Calle 10 km 15.1	Bayamon	00956	18.34621620	-66.19229495
Buena Vista	Buena Vista Vanscoy Calle 10 interior H-42A Carr 167 km 15.1	Bayamon	00956	18.34628703	-66.19243710
Buena Vista	Buena Vista Parcela Vanscoy H-27B km 15.1	Bayamon	00956	18.34679418	-66.19203410
Buena Vista	Buena Vista Vanscoy Calle 10 H-25 km 15.1 Carr 167	Bayamon	00956	18.34701869	-66.19240810
Buena Vista	Vanscoy Calle 10 G-26 km 4.0 Carr 829	Bayamon	00956	18.34803164	-66.19497112
Buena Vista	Vanscoy Calle 10 H-16 km 4.0 Carr 167	Bayamon	00956	18.34749298	-66.19459033
Bo. Nuevo	Sector Fernandez Reyes	Bayamon	00741	18.27447500	-66.18997500
Bo. Nuevo	Sector Fernandez	Bayamon	00956	18.27410200	-66.18921000
Bo. Nuevo	Carr 167 Royal 816 INT 879 KM 5.8 Sector Fernandez Reyes	Bayamon	00956	18.27309600	-66.18487600
Bo. Nuevo	Nuevo Sec Fernandez Reyes Carr 167 Ramal 816 KM 5.6	Bayamon	00956	18.27263400	-66.18456100
Bo. Nuevo	Carr 879 Sector Fernandez Reyes 8.4 Into Bo Nuevo	Bayamon	00969	18.27097000	-66.18310800
Bo. Nuevo	Nueva Sec El Capui Carr 167 Ramal 816 KM 6.0	Bayamon	00956	18.27681800	-67.19235600
Bo. Nuevo	Nuevos Sec Los Llanos Carr 167 Ramal 216 M 5.9	Bayamon	00956	18.27900000	-66.19280600
Bo. Nuevo	816 KM 5.7 Sec El Llano Carr 167 Ramal 816	Bayamon	00956	18.28019800	-66.19177800
Guaraguao Arriba	Guaraguao Arriba Sec Cherrera C 174 KM 13	Bayamon	00956	18.29177620	-66.14181317
Guaraguao Arriba	Guaraguao Arriba Sec Cherrera C 174 KM 14.2	Bayamon	00956	18.29361008	-66.14180245
Guaraguao Arriba	Guaraguao Arriba Sec Cherrera C 174 KM 14.2	Bayamon	00956	18.29361616	-66.14193454
Guaraguao Arriba	Guaraguao Arriba Sec Cherrera C 174 KM 14.5	Bayamon	00956	18.29174695	-66.14310231
Guaraguao Arriba	Guaraguao Arriba Sec Cherrera C 174 KM 14.6	Bayamon	00956	18.28807107	-66.14131797
Guaraguao Arriba	Guaraguao Arriba Sec Cherrera C 174 KM 15	Bayamon	00956	18.28622621	-66.14285538
Guaraguao Arriba	Guaraguao Arriba Sec Chorrera C174 KM 16.5	Bayamon	00956	18.28007637	-66.14407428
Guaraguao Arriba	Guaraguao Arriba Sec Cherrera C 174 KM 15 HM 9	Bayamon	00956	18.28965357	-66.14292235
Dajaos	Sec El Chicharo Carr 167 R 8829 km 2.4	Bayamon	00956	18.30357549	-66.17389826
Buena Vista	Buena Vista Sec Sabana Calle 7 #174	Bayamon	00956	18.32983817	-66.17879287
Buena Vista	Buena Vista Sec Sabana Calle 7 #224	Bayamon	00956	18.32993716	-66.17818988
Buena Vista	Calle 1 Parcela #27 Sector Sabana Bo Buena Vista	Bayamon	00956	18.32713371	-66.18266305
Buena Vista	Calle 2 Parcela 2 Bo Sabana Buena Vista	Bayamon	00956	18.32707868	-66.18304401
Buena Vista	Sec Sabana Calle 2 #18	Bayamon	00956	18.32783343	-66.18374943
Buena Vista	Sec Sabana Calle 2 Parcela #90	Bayamon	00956	18.32820915	-66.18318474
Buena Vista	Sabana Calle 6 #62	Bayamon	00956	18.32937139	-66.18315079
Buena Vista	10 Parcelas 199 Bo Sabana Buena Vista	Bayamon	00956	18.32905945	-66.17768688
Buena Vista	Calle 16 Parcelas 262 Sabana Buena Vista	Bayamon	00956	18.33047905	-66.17654158
Buena Vista	Vista Sector Sabana Calle 16 Parcelas #259	Bayamon	00956	18.33028824	-66.17672766
Buena Vista	7 Parcela 167 Bo Buena Vista Sec Sabana	Bayamon	00956	18.32990527	-66.17956107
Buena Vista	Buena Vista Sabana Parcela #218 Calle 7	Bayamon	00956	18.33034453	-66.17705036
Buena Vista	6 Este K-42 Vans Scoy	Bayamon	00956	18.35016475	-66.19604426
Buena Vista	7 Este R-14 Vans Scoy	Bayamon	00957	18.35257576	-66.19445287
Buena Vista	7 K-68 Vans Scoy	Bayamon	00957	18.35230394	-66.19427735
Buena Vista	8 N-12 Parcelas Vans Scoy	Bayamon	00957	18.35323860	-66.19579917
Guaraguao Abajo	Abajo Carr. 174 Km. 0 H. 7 La Morenita Sector Jurutungo	Bayamon	00956	18.31972218	-66.14903569
Guaraguao Abajo	Abajo Carr. 829 Km.8.0 Sector Jurutungo	Bayamon	00956	18.31682850	-66.15101080
Guaraguao Abajo	Guaraguao Abajo Sector Jurutungo Carr 829	Bayamon	00956	18.31725677	-66.15131406
Guaraguao Abajo	Abajo Carr. 174 ramal 829 Km. 7 H. 2 La Morenita Sector Jurutungo	Bayamon	00956	18.31564824	-66.15299086
Guaraguao Abajo	Abajo Carr. 174 ramal 830 Km. 8 H. 1 La Morenita Sector Jurutungo	Bayamon	00956	18.31636950	-66.15015526
Guaraguao Abajo	Guaraguao Sector La Morenita Carr 174 KM 16.4 Calle 3 #209A	Bayamon	00956	18.31508305	-66.14892329
Guaraguao Abajo	Guaraguao Sect Alavaredo Carr 830 K7 H4	Bayamon	00956	18.32183656	-66.14481884
Guaraguao Abajo	Guaraguao Sector La Palma Carr 174 km 8.5	Bayamon	00956	18.33362902	-66.14823857
Guaraguao Abajo	Guaraguao Abajo Sector La Palma Carr 174 km 8.3	Bayamon	00956	18.33501257	-66.14625843
Minillas	Minillas Sector Pepe Toress Carr 174 Ramal 816 km 3.0	Bayamon	00956	18.34310044	-66.14813305
Santa Olaya	Olaya Sector los llanos	Bayamon	00956	18.32431689	-66.16194181
Guaraguao Arriba	Sector Chorrera carr 174	Bayamon	00956	18.29329630	-66.14118973
Guaraguao Arriba	Sector Chorrera Car 174	Bayamon	00956	18.29661654	-66.14344287
Dajaos	Dajaos Sector Parcela Carr 812 KM 3.7 Parcela 103	Bayamon	00956	18.41579245	-66.10621573
Guaraguao Arriba	Sector Cancel Car 174	Bayamon	00956	18.30756767	-66.14233327
Guaraguao Arriba	Guaraguao Arriba Sec Figueroa Carr 174 KM 12.5	Bayamon	00956	18.30106788	-66.14217871
Dajaos	Dajaos Canino 100 Carr 167 R812 KM 3 HM7	Bayamon	00956	18.28872393	-66.17961505
Dajaos	Dajaos Sec Tarzan Carr 167 R812 K3H4	Bayamon	00963	18.30165679	-66.20124338
Dajaos	812 KM 0.3 Sector Quebrada Honda Camino Orteg Febus Zda Eutrada izq	Bayamon	00956	18.31256705	-66.19082660
Dajaos	Sector El Chicharo Carr 167 ram KM3 hm 7	Bayamon	00956	18.31220114	-66.18415821
Dajaos	Dajaos Calle 4 Parcela 75	Bayamon	00956	18.30273525	-66.18463623
Dajaos	Dajaos Calle 4 Parcela 74	Bayamon	00956	18.30299400	-66.18434832
Dajaos	Dajaos Calle 4 Parcela 45	Bayamon	00956	18.30265227	-66.18364222
Dajaos	Dajaos Calle 7 Parcela 48	Bayamon	00956	18.30309881	-66.18343553

Dajaos	Dajaos Calle 6 Parcela 37	Bayamon	00956	18.30152239	-66.18356360
Dajaos	Dajaos Calle 6 Parcela 42	Bayamon	00956	18.30225526	-66.18372411
Buena Vista	Van Scoy Calle 4 F6	Bayamon	00956	18.34788793	-66.19732853
Buena Vista	Van Scoy Calle 4 I 24	Bayamon	00956	18.34806760	-66.19710633
Buena Vista	Van Scoy Calle 13 G12	Bayamon	00956	18.34805410	-66.19601978
Santa Olaya	Olaya El Pueblito	Bayamon	00956	18.30225463	-66.16532257
Santa Olaya	Olaya Los Barros Carr 167 Ramal 1829	Bayamon	00956	18.30992864	-66.17250821
Bo. Nuevo	Nuevo Sector Montellano Carr 167 km 2.0 Camino los Jesuses	Bayamon	00956	18.28959750	-66.20114909
Buena Vista	Van Scoy Calle 13 G 11	Bayamon	00957	18.34840774	-66.19579414
Buena Vista	Parcelas Van Scoy Calle 1 Este H 4A	Bayamon	00965	18.34633904	-66.19472737
Bo. Nuevo	Nuevo Sector Lopez Carr 816 km 3.7	Bayamon	00956	18.28852809	-66.19774360
Bo. Nuevo	Sector Montellano Carr 816 km 2.1 Parcela #51	Bayamon	00956	18.29053899	-66.20904157
Bo. Nuevo	Sector Montellano Carr 816 km 2.4 Parcela #49	Bayamon	00956	18.29054817	-66.20879631
Bo. Nuevo	Nuevo Sector Vista Hermosa Carr 816 km 6	Bayamon	00956	18.27496764	-66.19079710
Buena Vista	Calle 13 G8 Bo Van Scoy	Bayamon	00957	18.34888500	-66.19576966
Buena Vista	Van Scoy Calle 4 I 18	Bayamon	00956	18.34785943	-66.19660643
Bo. Nuevo	Nuevo Sector Parcela Carr 879 Parcela 12 KM 0.1	Bayamon	00956	18.27663136	-66.19058143
Bo. Nuevo	Carr 816 Km 2.6 Interior Yuca (Camino los Lopez)	Bayamon	00731	18.28512617	-66.20017268
Bo. Nuevo	Nuevo Sector Los Parcelas Carr 167 KM 5.6	Bayamon	00956	18.27789812	-66.19131988
Bo. Nuevo	Sector Lopez Carr 816 KM 3.7	Bayamon	00956	18.28544523	-66.20082873
Bo. Nuevo	Sector El Lame Carr 816 KM 3.7	Bayamon	00956	18.27800419	-66.19293214
Buena Vista	Van Scoy Calle 5 K17	Bayamon	00957	18.34907691	-66.19582825
Buena Vista	Van Scoy Calle 13 S 15	Bayamon	00957	18.34918105	-66.19564469
Bo. Nuevo	Nuevo Sector Parales Carr 167 816 KM 3.7	Bayamon	00956	18.27701152	-66.19046643
Buena Vista	Vans Scoy Calle 5 ESTE I10	Bayamon	00956	18.34868446	-66.19665102
Bo. Nuevo	Mao Sector Andeluz Lopez Carr 879 km 5.0	Bayamon	----	18.27735770	-66.17016077
Buena Vista	Vans Scoy Calle 5 ESTE K12	Bayamon	00956	18.34912850	-66.19667122
Buena Vista	Vans Scoy Calle 5 ESTE K11	Bayamon	00957	18.34911752	-66.19684062
Guaraguao Arriba	Guaraguao Arriba Carr 812 KM 73	Bayamon	00956	18.29690513	-66.16344804
Guaraguao Arriba	Sector Los Ramos Carr 812 Km	Bayamon	00956	18.30781238	-66.15312019
Bo. Nuevo	Sector Parcelas Carr 816 KM 6	Bayamon	00956	18.27759331	-66.19074170
Guaraguao Arriba	Sector Los Gomez Carr 812 KM 12.3	Bayamon	00956	18.30610368	-66.14997539
Guaraguao Arriba	Sector Tio Mito Carr 812 KM 9	Bayamon	00956	18.30358643	-66.15288818
Guaraguao Arriba	Carr 812 KM 7.2	Bayamon	00956	18.29829238	-66.16217718
Guaraguao Arriba	Carr 812 KM 7.2	Bayamon	00956	18.29837129	-66.16285301
Guaraguao Arriba	Arriba Carr 812 KM 7.2	Bayamon	00956	18.29847188	-66.16205639
Bo. Nuevo	Sector Las Parcelas Carr 816 Km 5.6 Parcela 42	Bayamon	00956	18.27858493	-66.19093431
Dajaos	El Chicharo Carr 8829 KM 1.3	Bayamon	00936	18.31049991	-66.18131901
Santa Olaya	Carr 825 R-8829 KM 3.7 Ramal Bo Santa Olaya Sector El Gandol	Bayamon	00956	18.30662428	-66.17274315
Bo. Nuevo	Carr 167 Ramal 816 KM 3.6 Bo Nuevo Bay	Bayamon	00956	18.28445730	-66.20266980
Bo. Nuevo	Nuevo Sector Huertas Carr 167 KM 5.6	Bayamon	00956	18.27790767	-66.18784726
Santa Olaya	Carr 829 km 6.2 Sector Collores Santa Olaya	Bayamon	00956	18.30966499	-66.15988120
Bo. Nuevo	Nuevo Sector Cinco Calle 879 KM 6.2	Bayamon	00956	18.27445039	-66.17831829
Bo. Nuevo	Nuevo Sector Cinco Calle 879 KM 6.2	Bayamon	----	-----	-----
Bo. Nuevo	Nuevo Sec Los Claros Carr 816 KM 6.1	Bayamon	00956	18.27743825	-66.19343572
Bo. Nuevo	Nuevo Sec Los Claros Carr 816 KM 6.1	Bayamon	00956	18.27714920	-66.19359389
Bo. Nuevo	Nuevo Sector Las Parcelas Carr 879 KM 0.2	Bayamon	00956	18.27663618	-66.19173638
Bo. Nuevo	Nuevo Sector Las Parcelas Carr 879 KM 0.2	Bayamon	00956	18.27712170	-66.19169120
Bo. Nuevo	Nuevo Sec Vista Hermosa Carr. 879 KM 0.2	Bayamon	00956	18.27538464	-66.19137562
Bo. Nuevo	Nuevo Sector Vargas Carr 167 Ramal 816 Int KM 6.2	Bayamon	00956	18.27476077	-66.17863261
Bo. Nuevo	Nuevo Sector Las Parcelas Carr 879 KM 6	Bayamon	00956	18.27559104	-66.19047783
Guaraguao Arriba	Guaraguoa Sector Ocasio Carr 879 KM 7.1	Bayamon	00956	18.29788506	-66.15938927
Bo. Nuevo	Barrio La Prieta Sector Los Merendes c/781 KM 4	Bayamon	00956	18.25178400	-66.18482500
Guaraguao Arriba	Arriba Sector Los Rio La Pina Xarr 174 Ramal 812	Bayamon	00956	18.29474641	-66.14954674
Bo. Nuevo	Nuevo Sector 5 Call Sector Vargas Carr 167 Ramal 879 KM 2.5	Bayamon	00956	18.27611227	-66.17868265
Guaraguao Arriba	Guargoua Arriba Secto Trinidad Carr 874 KM 6.4	Bayamon	00956	18.29259600	-66.15538900
Guaraguao Arriba	Guaraguao Arriba Sector Morales Carr 879 KM 3.1	Bayamon	00956	18.28081917	-66.17116828
Guaraguao Arriba	Sector Los Rio Carr 879 KM 69	Bayamon	00956	18.29045555	-66.14704809
Guaraguao Arriba	Guaraguao Sector Las Rio Carr 879 KM 7.6	Bayamon	00956	18.29371242	-66.15010304
Guaraguao Arriba	Guaraguao Arriba Sector Moreno Carr 879 KM 3.8	Bayamon	00956	18.28094377	-66.16504647
Guaraguao Arriba	Guaraguao Sector Mulero Comancho Carr 174 KM 7.1 La Pena	Bayamon	00956	18.29865104	-66.15487603
Guaraguao Arriba	Guaraguao Arriba Sector Moreno Carr 879 KM 3.8	Bayamon	00956	18.28103379	-66.16557009
Guaraguao Arriba	Carr 879 KM 4.0 Sector Moreno Guaraguao Arriba	Bayamon	00956	18.28177328	-66.16538024
Guaraguao Arriba	Guaragoua Arriba Sector La Pena Carr 874 KM 7.1	Bayamon	00956	18.29750557	-66.15806493
Guaraguao Arriba	Guaraguoa Arriba Sector La Pena Carr 874 KM 7.1	Bayamon	00956	18.29750121	-66.15796049
Guaraguao Arriba	Guaraguoa Arriba Sector La Pena Carr 874 KM 7.1	Bayamon	00956	18.29751634	-66.15791263
Guaraguao Arriba	Sector Flamboyant Carr 879 KM 5.5	Bayamon	00956	18.28847390	-66.15233397
Guaraguao Arriba	Guaraguao Sector Ocasio Carr 879 KM 12.3	Bayamon	00956	18.29790794	-66.15917235
Guaraguao Arriba	Arriba Sector Osasio La Pena Carr 174 KM 82 Intrcion 812 Orlecor 879	Bayamon	00956	18.29790329	-66.15950863
Guaraguao Arriba	Guaraguoa Arriba Sector Osacio Abojo Carr 879 KM 7.3	Bayamon	00956	18.29764664	-66.16030684
Dajaos	Dajaos Sector Pepe Cabrera Carr 167 km 9.8	Bayamon	00956	18.30480868	-66.20519956
Buena Vista	Buena Vista Sector Reperto Rosario El Pitirre Carr 167 km 13.9	Bayamon	00956	18.33353556	-66.19936491
Dajaos	Dajaos Sector Los Huertas Carr 812 km 1.6	Bayamon	00956	18.31230587	-66.19804778
Buena Vista	Buena Vista Sec Reparto Rosario	Bayamon	00956	18.33110212	-66.19644835
Buena Vista	Buena Vista Sect Reparto Rosario Carr 167 km 13.5	Bayamon	00956	18.33039519	-66.19726977
Guaraguao Arriba	Guaraguao Arriba Sector La Pena Carr 879 KM 6	Bayamon	00956	18.29244634	-66.15817507



Buena Vista	Buena Vista km 13.9 El Pitirre	Bayamon	00956	18.33346603	-66.20045758
Buena Vista	Buena Vista Sec El Nueva Carr 167 km 13.9	Bayamon	00956	18.33348229	-66.19726231
Buena Vista	Buena Vista Camino Cruz Ortega Carr 167 km 13.9	Bayamon	00956	18.33160068	-66.19423619
Buena Vista	Buena Vista Camino Cruz Ortega Carr 167 km 13.9	Bayamon	00956	18.33250270	-66.19431457
Guaraguo Arriba	Guaraguo Arriba Sector La Pena Carr 879 KM 6.3	Bayamon	00956	18.29320901	-66.15736554
Santa Olaya	Carr 829 km 5.8 Sec punto camiro pepin carbrera final sec El Punto	Bayamon	00956	18.47791480	-66.27385908
Dajaos	Dajaos Sector Huertas Carr 812	Bayamon	00956	18.31210295	-66.19780839
Dajaos	Dajaos Carr 812 KM 5.5	Bayamon	00956	18.30164657	-66.17238499
Dajaos	Dajaos Carr 812 km 2.2	Bayamon	00956	18.30450873	-66.18790098
Buena Vista	Buena Vista Camino Cruz Ortega Carr 167 km 13.9	Bayamon	00956	18.33254398	-66.19426176
Dajaos	Dajaos Sector Dajaos Arriba Carr 167 Ramals 812 km 6.9	Bayamon	00956	18.29978314	-66.18753889
Buena Vista	Buena Vista Sec El 9 Entrada Luis Sanchez Carr 167 km 13.9	Bayamon	00956	18.33196852	-66.19468681
Buena Vista	Buena Vista Sabana Carr Principal Parcela #118	Bayamon	00956	18.33051640	-66.18264821
Buena Vista	Buena Vista Sector Vanscoy Calle Principal Parcela CS	Bayamon	00957	18.34937522	-66.19786615
Buena Vista	Sec El 9 Camino Jovino Vazquez Carr 167 km 13.9	Bayamon	00956	18.33117350	-66.19403729
Buena Vista	Sabana Sec El 9 Carr 167 km 13.9	Bayamon	00956	18.32962309	-66.19448262
Dajaos	Dajaos Carr 812 km 4.3	Bayamon	00956	18.30272687	-66.17852826
Dajaos	Dajaos Carr 812 km 5.0	Bayamon	00956	18.30035730	-66.17471038
Buena Vista	Van Scoy Calle 13 F13	Bayamon	00957	18.34703646	-66.19661070
Dajaos	Dajaos Sector Parcela Calle 3 Parcela 165	Bayamon	00956	18.29982794	-66.18499774
Buena Vista	Buena Vista Sector Vanscoy Calle Principal M-4	Bayamon	00957	18.35101991	-66.19769021
Buena Vista	Calle 9 #179 Parcelas Sabana	Bayamon	00956	18.32913468	-66.17848861
Buena Vista	Calle 7 Esq Calle 14 Sabana Buena Vista Casa 276	Bayamon	00956	18.32990707	-66.17536702
Buena Vista	Calle 7 #279 Parcelas Buena Vista Sabana	Bayamon	00956	18.33052729	-66.17578285
Buena Vista	Buena Vista Sector Vanscoy Calle Principal M-5	Bayamon	00957	18.35099091	-66.19745828
Buena Vista	Buena Vista Carr 167 km 13.9	Bayamon	00956	18.32729678	-66.19256344
Buena Vista	Buena Vista Sec El 9 Camino Vazquez Nieves Carr 167 km 13.9	Bayamon	00956	18.32802995	-66.19342592
Buena Vista	Buena Vista Sec Jardines de Buena Vista Calle 1 #2 Carr 167 km 13.9	Bayamon	00956	18.32677015	-66.19212940
Buena Vista	Buena Vista Sector Vanscoy Calle Principal O-9	Bayamon	00957	18.35499700	-66.19873267
Buena Vista	Buena Vista Sec Jardines de Buena Vista calle 1 #5	Bayamon	00956	18.32711355	-66.19169983
Buena Vista	Calle 14 Parcelas #283 Bo Buena Vista Sector Sabana	Bayamon	00956	18.32998373	-66.17596482
Buena Vista	Buena Vista Sec Jardines de Buena Vista Calle 1 #13	Bayamon	00956	18.32754606	-66.19100019
Buena Vista	Calle 14 Parcela 305 Sabana Buena Vista	Bayamon	00956	18.32947599	-66.17697509
Buena Vista	Van Scoy Calle 6 Este M22B	Bayamon	00956	18.35053414	-66.19709635
Buena Vista	Van Scoy C/7A R-2	Bayamon	00957	18.35212301	-66.19506709
Buena Vista	Buena Vista Calle 1 #41 Jardines de Buena Vista	Bayamon	00956	18.32792069	-66.19102584
Buena Vista	Van Scoy Parcela Calle 7-A O27	Bayamon	00957	18.35327062	-66.19515745
Buena Vista	Buena Vista Sec Jardines de Buena Vista Calle 3 #39	Bayamon	00956	18.32809616	-66.19109399
Buena Vista	Buena Vista Sector Vanscoy Calle 9 Q-8	Bayamon	00957	18.35462782	-66.19964973
Buena Vista	Buena Vista Sector Vanscoy Calle 9 Q-6 int	Bayamon	00957	18.35460339	-66.19934136
Buena Vista	Buena Vista Sec Jacho Comino Oyola Carr 167 KM 9.1	Bayamon	00956	18.32190692	-66.19014574
Buena Vista	Buena Vista Sec Sabana Parcela #167	Bayamon	00956	18.32077214	-66.18742271
Buena Vista	Bueaa Vista Sec Jacho Camino Oyola Carr 167 KM 9.1	Bayamon	00956	18.31925942	-66.19262410
Buena Vista	Buena Vista Sector Vanscoy Calle Ricardo Ramos Solar 9	Bayamon	00957	18.35119841	-66.19906870
Buena Vista	Buena Vista Sec Sabana Parcela #C-167 R 829 KM 2.4	Bayamon	00956	18.32481561	-66.18506514
Buena Vista	Van Scoy Calle 7 Este N-19	Bayamon	00957	18.35179826	-66.19620502
Buena Vista	Buena Vista Sector Van Scoy Calle Richardo Romas #6	Bayamon	00957	18.35144442	-66.19969583
Buena Vista	Van Scoy Calle 8 N11-A	Bayamon	00957	18.35319628	-66.19604107
Buena Vista	Buena Vista Sec Jachi Carmino Oyola Carr 107 KM 9.1	Bayamon	00956	18.31981111	-66.19331150
Cerro Gordo	Cerro Gordo Carr 830 KM 5	Bayamon	00956	18.32621700	-66.16436000
Cerro Gordo	Carr 830 KM 5.2 Camino	Bayamon	00956	18.32877954	-66.16113245
Santa Olaya	Olaya Camino Avilea Carr 830 KM 5.2	Bayamon	00958	18.32775200	-66.15877100
Santa Olaya	Olega Carr 830 Km 5.0	Bayamon	00956	18.32761300	-66.16456100
Buena Vista	Buena Vista Sector Vans Scoy Calle Marginal J-9A	Bayamon	00957	18.34945350	-66.19925972
Cerro Gordo	Carr 830 KM 5.2 Camino	Bayamon	00956	18.32650071	-66.15844178
Buena Vista	Buena Vista Sec Los Cosme Carr 167 KM 12	Bayamon	00956	18.32588439	-66.20527248
Santa Olaya	Carr 830 KM 5.3	Bayamon	00956	18.32551349	-66.15810508
Dajaos	Dajaos Calle 7	Bayamon	00956	18.30390901	-66.18359411
Buena Vista	Buena Vista G19 Carr 167 KM 13.9	Bayamon	00956	18.33395666	-66.19795667
Buena Vista	Buena Vista Calle 1 Sec E 19	Bayamon	-----	-----	-----
Santa Olaya	Carr 830 KM 5.2 Santa Olaya	Bayamon	-----	-----	-----
Buena Vista	Carr 829 Sector Los Pizarro Sabana Buena Vista km 6.7	Bayamon	00956	18.32806138	-66.17975352
Buena Vista	Calle 10 H21 Parcelas Van Scoy	Bayamon	00957	18.34721800	-66.19317200
Santa Olaya	Santa Olaya Sector El Pinto Carr 829 4.2	Bayamon	00956	18.31111480	-66.17319400
Buena Vista	Carr 829 km 2.0 Sec Italiano Buena Vista	Bayamon	00956	18.32623727	-66.18678401
Santa Olaya	Santa Olaya Sector El Pinto Carr 829 Km 9	Bayamon	00256	-----	-----
Buena Vista	Buena Vista Sec Los Lopez Carr 167 R 829 km 2.2	Bayamon	00956	18.32827901	-66.18639451
Buena Vista	Buena Vista Sec Sabana Carr 829	Bayamon	00956	18.32910161	-66.18710110
Buena Vista	Buena Vista Sec Los Diaz Carr 167 R 829 #56	Bayamon	00956	18.33028112	-66.18943588
Buena Vista	Buena Vista Sec Sabana Camino Los Diaz	Bayamon	00956	18.32921360	-66.19148307
Buena Vista	Carr 829 Int km 1.8 Sector Sabana Los Diaz Bo Buena Vista	Bayamon	00956	18.32861320	-66.19257750
Buena Vista	Buena Vista Sec Los Diaz Carr 167 R829 km 6	Bayamon	00956	18.33157294	-66.19277380
Buena Vista	Buena Vista Sec El Fogán Carr 829 KM 2.4	Bayamon	00956	18.32062462	-66.18788011
Buena Vista	Buena Vista Sec Los Diaz Carr 167 R 829 Int KM 1.6	Bayamon	00956	18.33159020	-66.18919775
Buena Vista	Buena Vista Camiles Diaz Carr 167 R 829 KM 6.2	Bayamon	00956	18.32956161	-66.19076123
Cerro Gordo	Cerro Gordo Sec Reyes Flores Carr 830 KM 3.4	Bayamon	00956	18.33603957	-66.16891614

Cerro Gordo	Cerro Gordo Sec Garcia Nasario Carr 830 KM 3 HM 7	Bayamon	00956	18.33478002	-66.16743598
Cerro Gordo	Cerro Gordo Sec Garcia Carr 830 KM 5 HMO	Bayamon	00956	18.33015338	-66.16773295
Cerro Gordo	Cerro Gordo Sec Garcia Carr 830 KM 5 HMO	Bayamon	00956	18.33013439	-66.16782214
Cerro Gordo	Cerro Gordo Sec Garcia Carr 830 KM 5 HMO	Bayamon	00956	18.32853374	-66.16770965
Cerro Gordo	Cerro Gordo Sec Ortega Carr 830 km 3.3	Bayamon	00956	18.33631755	-66.17240922
Buena Vista	Calle 8 N-8 Vans Scoy	Bayamon	00957	18.35317042	-66.19667524
Buena Vista	Calle Principal C-5 Vans Scoy	Bayamon	00956	18.34566463	-66.19704254
Santa Olaya	RR4 Box 881	Bayamon	00956	18.32330243	-66.15903840
Santa Olaya	Carr 830 km 5.7 Sec Los Llanos	Bayamon	00956	18.32318881	-66.15868368
Santa Olaya	Carr 830 KM 5.7 Bo Santa Olaya Sec Los Llanos	Bayamon	00956	18.32297591	-66.15873322
Buena Vista	Buena Vista Sector Vans Scoy Calle 2 B-25 A	Bayamon	00957	18.34573433	-66.19953490
Santa Olaya	Carr 830 KM 7.4 Santa Olaya	Bayamon	00956	18.31946758	-66.15391388
Santa Olaya	Carr 830 km 6.2 Bo Santa Olaya Sec Los Fuentes	Bayamon	00956	18.31933720	-66.15563988
Santa Olaya	Carr 830 KM 6.6 Sec Los Santa Olaya	Bayamon	00956	18.32234920	-66.15333058
Santa Olaya	Carr 830 KM 6.6 Sec Tuo Millo Santa Oeiya	Bayamon	00956	18.32246181	-66.15305213
Santa Olaya	Carr 830 km 6.2 Santa Olaya Sec La Fuentes	Bayamon	----	18.32119970	-66.15346394
Santa Olaya	Santa Olaya Sec Past Seco KM 9.9	Bayamon	00956	18.31620777	-66.16567151
Buena Vista	Buena Vista Sec Van Scoy Calle 14 B 21C	Bayamon	00956	18.34498201	-66.19944211
Santa Olaya	Carr 829 KM 5.6 Santa Olaya	Bayamon	00956	18.31578323	-66.16591861
Santa Olaya	Santa Olaya Carr.167 Km. 9.8 Sector Pasto Seco	Bayamon	00956	18.31518183	-66.16543681
Santa Olaya	Santa Olaya KM 5.5	Bayamon	00956	18.31508238	-66.16633678
Buena Vista	Buena Vista Sec Van Scoy Calle 14 B 21B Interior	Bayamon	00956	18.34500896	-66.19933583
Buena Vista	Buena Vista Sector Los Nieves Carr 829 km 3 J-137	Bayamon	00956	18.32078580	-66.17768520
Minillas	Calle 6 #85 Parcelas Juan Sanchez	Bayamon	00959	18.36465673	-66.14493786
Buena Vista	Sabana Sector Los Nieves Carr 167 R 829 km 3.6	Bayamon	00956	18.32104698	-66.17596138
Buena Vista	Buena Vista Sector Sabana Carr 829 km 3.7	Bayamon	00956	18.32227837	-66.17726200
Buena Vista	Buena Vista Sector Los Nieves Carr 829 km 3.7 Int	Bayamon	00956	18.32163552	-66.17401812
Buena Vista	Buena Vista Sector Los Nieves Carr 829 km 7.8 J-118	Bayamon	00956	18.32286037	-66.17407470
Buena Vista	Buena Vista Sector Los Nieves Carr 167 R 829 km 7.8 J-117	Bayamon	00956	18.32298065	-66.17441425
Minillas	Calle 7 #61 Juan Sanchez	Bayamon	00956	18.36270844	-66.14451718
Santa Olaya	Santa Olaya Sector Los Nieves Carr 830 int km 5.0	Bayamon	00956	18.32434367	-66.17204016
Santa Olaya	Santa Olaya Sector Vergara Mulero Carr 830 km 5.2	Bayamon	00956	18.32348276	-66.16980018
Santa Olaya	Santa Olaya Sector Mulero Carr 830 km 5.1	Bayamon	00956	18.32124681	-66.17053393
Cerro Gordo	Cerro Gordo Sect. Vergara Carr 830 Km 5.1	Bayamon	00956	18.32663520	-66.16775273
Guaraguao Abajo	Carr 174 Calle 13 Parcela II 13 Sector Movenita	Bayamon	00959	18.31421250	-66.14428433
Minillas	Calle 9 Paracles II 286 Juan Sanchez	Bayamon	00959	18.36162311	-66.14410227
Cerro Gordo	Cerro Gordo Sector Verganas y Casillas Carr 830 Km 5.0	Bayamon	----	-----	-----
Santa Olaya	Santa Olaya Sect. Vergara Carr 830 Km 5.1	Bayamon	00956	18.32359843	-66.16953967
Cerro Gordo	Juan Sanchez Call II 287	Bayamon	00959	18.36145161	-66.14436714
Cerro Gordo	Calle 9 EG 8 Paracles # 291 Juan Sanchez	Bayamon	00959	18.36145760	-66.14524380
Santa Olaya	Santa Olaya Sect. Los Muleros Carr. 830 Km 5.1	Bayamon	00956	18.32088152	-66.17179826
Minillas	Juan Sanchez Calle 8 Parcela 318 Altos	Bayamon	00959	18.36270391	-66.14581855
Santa Olaya	Santa Olaya Sect. Mulero Carr 829 Km 4 H4	Bayamon	00956	18.32207410	-66.16984712
Minillas	Juan Sanchez Carr 174 km 4.4 Parcela 169	Bayamon	00959	18.36067126	-66.14305940
Minillas	Juan Sanchez Calle 10 Parcela 4 Casa cemento techo zinc y madera	Bayamon	00959	18.36113628	-66.14628467
Cerro Gordo	Cerro Gordo Sect. Figueroa Carr 830 Km 5.2	Bayamon	00956	18.32474311	-66.16231330
Minillas	Juan Sanchez Calle 8 num 305	Bayamon	00959	18.36228444	-66.14609641
Cerro Gordo	Villa Contesa Calle York num M-15	Bayamon	00956	18.37952429	-66.16485293
Dajaos	Calle 4 Parcelas 28 Bo Dajaos	Bayamon	----	-----	-----
Minillas	Calle Jacinto 2T-4 Lomas Verde	Bayamon	00956	18.37022428	-66.15113435
Santa Olaya	Santa Olaya Urb Monseafe Hill Carr 829 Km 6.3	Bayamon	00956	18.31973957	-66.16047003
Santa Olaya	Santa Olaya Sector Collores Carr 829 km 6.2	Bayamon	00957	18.31640752	-66.16215806
Santa Olaya	Santa Olaya Sector Collores Carr 829 km 6.1	Bayamon	00957	18.31562653	-66.16132599
Santa Olaya	Santa Olaya Sector Collores Carr 829	Bayamon	00957	18.31348353	-66.15863255
Santa Olaya	Carr 829 km 6.2 Bo Santo Olaya Sector Callares	Bayamon	00956	18.31355344	-66.15856483
Santa Olaya	Carr 829 Sector Collores km 6.2 Bo Sta Olaya	Bayamon	00957	18.30826349	-66.15758196
Santa Olaya	Santa Olaya Carr. 829 Km. 6.2 Sector Collores	Bayamon	00956	18.31307177	-66.16093950
Santa Olaya	Santa Olaya Carr. 829 Km. 6.2 Sector Collores	Bayamon	00956	18.31007524	-66.15667035
Santa Olaya	Santa Olaya Carr. 829 Km. 6.2 Sector Collores	Bayamon	00956	18.31070066	-66.15643834
Santa Olaya	Santa Olaya Carr. 829 Km. 6.2 Sector Collores	Bayamon	00956	18.31393041	-66.15553720
Santa Olaya	Carr. 829 Km. 6.2 Sector Collores	Bayamon	00956	18.30916098	-66.15769135
Santa Olaya	Carr. 829 Km. 6.2 Sector Collores	Bayamon	00956	18.30911622	-66.15753528
Santa Olaya	Santa Olaya Carr. 829 Km. 6.2 Sector Collores	Bayamon	00956	18.30953570	-66.16028362
Guaraguao Abajo	Parcela 38 Calle B Casa 8	Bayamon	00685	18.31271881	-66.16168616
Guaraguao Abajo	Carr 830 Calle 4 61 Sector La Morenita	Bayamon	00956	18.31457569	-66.14632733
Guaraguao Abajo	Carr 830 Calle 4 56 Sector La Morenita	Bayamon	00956	18.31426594	-66.14686796
Guaraguao Abajo	Abajo Calle 4 50 La Morenita	Bayamon	00956	18.31409160	-66.14759199
Guaraguao Abajo	Abajo Carr. 830 Calle 4 La Morenita	Bayamon	00956	18.31416578	-66.14719846
Guaraguao Abajo	Juan Sanchez Cll 10 P42	Bayamon	----	-----	-----
Minillas	Calle Jacinto 2X-24 Lomas Verde	Bayamon	00956	18.36968293	-66.15084132
Minillas	Calle Hortencia 2M-24 Lomas Verde	Bayamon	00956	18.37236678	-66.15069347
Minillas	Lomas Verde Calle Girasol 2 K-1	Bayamon	00956	18.37256375	-66.14986542
Minillas	C/Jacinto 2T45 Lomas Verdes	Bayamon	00956	18.36972514	-66.15078407
Minillas	Carr Estatal #2 G-22 Lomas Verdes	Bayamon	00956	18.37156413	-66.14755788
Santa Olaya	Santa Olaya Sect. Vergara Carr 829 Km 10.3	Bayamon	00996	18.32056515	-66.16415338
Santa Olaya	Santa Olaya Sector Pueblito Km 9.1 Carr 829	Bayamon	00956	18.30629881	-66.16695302



Santa Olaya	Santa Olaya Eed. El Pueblito Carr 229 Km 901	Bayamon	00956	18.30691975	-66.16721621
Guaraguao Arriba	Sector Los Yeres	Bayamon	00956	18.29978054	-66.16171206
Guaraguao Arriba	Sector Morales carr 879	Bayamon	00956	18.27944190	-66.16933289
Guaraguao Arriba	Sector Morales carr 879	Bayamon	00956	18.27974101	-66.16955493
Buena Vista	Sector Sabana Carr 829	Bayamon	00956	18.33208335	-66.18219500
Buena Vista	Sector Los Rodriguez Carr 829	Bayamon	00956	18.33280461	-66.18127769
Buena Vista	Sector Sabana Carr 167	Bayamon	00956	18.33162842	-66.18315222
Buena Vista	Secto Goveo Carr 829 Km 5.9	Bayamon	00956	18.33161728	-66.18324677
Minillas	Santa Juanita Calle Torrech A-10	Bayamon	00956	18.35305546	-66.16413737
Minillas	Villas de Santa Juanita Calle Torrech Final C-1	Bayamon	00956	18.35298442	-66.16375373
Santa Olaya	Santa Olaya Sector Machua Carr 830 K 6.8	Bayamon	00956	18.32161942	-66.15023439
Guaraguao Arriba	Guaraguao Abajo Sector Turatungo Car 174 KM 11.9	Bayamon	00956	18.31502195	-66.15050655
Guaraguao Arriba	Guaraguao Arriba Sector Chorrera Carr 174 KM 14 HM 2	Bayamon	00956	18.29284230	-66.14113466
Buena Vista	Vanscoy Calle 10 H-15 Km 4.0 Carr 829	Bayamon	00956	18.34765835	-66.19492888
Buena Vista	Vascoy Calle 10 G-23 km 4.0 Carr 829	Bayamon	00956	18.34731218	-66.19538653
Buena Vista	Vanscoy Calle 10-A Parcela 98-A Interior Carr 829 km 4.0	Bayamon	00956	18.34843996	-66.19538091
Buena Vista	Vanscoy Carr 829 km 4.0 Calle 10-A C-21 interior	Bayamon	00956	18.34624432	-66.19611014
Buena Vista	Vanscoy Calle 11 V-7 km 14.9 Carr 167	Bayamon	00956	18.34516821	-66.19220685
Santa Olaya	Santa Olaya Elpueblito KM 9.1 Carr 829	Bayamon	00956	18.30185477	-66.16523900
Santa Olaya	Santa Olaya Carr. 829 Km. 9.1 El Pueblito	Bayamon	00956	18.30231963	-66.16534268
Santa Olaya	Santa Olaya Carr. 829 Km. 9.1 El Pueblito	Bayamon	00956	18.30514085	-66.16587234
Santa Olaya	Santa Olaya Carr. 829 Km. 9.1 El Pueblito	Bayamon	00956	18.30598089	-66.16859771
Santa Olaya	Santa Olaya Carr. 829 Km. 9.1 Sector Los Barros	Bayamon	00956	18.30666473	-66.16876418
Santa Olaya	Santa Olaya Carr. 829 Km. 9.1 Sector Los Barros	Bayamon	00956	18.30961981	-66.17006773
Santa Olaya	Santa Olaya Carr. 829 Km. 9.1 Sector Los Barros	Bayamon	00956	18.30987835	-66.17015440
Santa Olaya	Santa Olaya Sec Los Barros KM 9.1 Carr 829	Bayamon	00956	18.30999762	-66.17006161
Santa Olaya	Santa Olaya Carr. 829 Km. 9.1 Sector Los Barros	Bayamon	00956	18.30981720	-66.16996287
Santa Olaya	Santa Olaya Carr. 829 Km. 9.1 Sector Los Barros	Bayamon	00956	18.30984977	-66.16978241
Santa Olaya	Santa Olaya Carr. 829 Km. 9.1 Sector Los Barros	Bayamon	00956	18.30973292	-66.16960178
Santa Olaya	Santa Olaya Carr. 829 Km. 9.1 Sector Los Barros	Bayamon	00956	18.30948729	-66.16921395
Santa Olaya	Santa Olaya Sec Los Barros KM 9.1 Carr 829	Bayamon	00956	18.30998627	-66.16997721
Santa Olaya	Santa Olaya Sector Los Barrios Abajo km 9.1 Carr 829	Bayamon	00957	18.31048972	-66.17123365
Santa Olaya	Santa Olaya Carr.829 Km. 9.1 Sector El Pueblito	Bayamon	00956	18.31080287	-66.17240167
Guaraguao Abajo	Carr. 174 Km. 4.11 Sector Atanacio Vargas	Bayamon	00956	18.30884821	-66.14625189
Santa Olaya	Santa Olaya Carr. 830 Km 5 H 0 Sector Gonzalez	Bayamon	00956	18.31508690	-66.16732693
Santa Olaya	Santa Olaya Carr. 829 Km 5.6	Bayamon	00956	18.31531355	-66.16713222
Dajaos	Dajao Carr. 829 Km. 3 H 7 interior Sector El Chicharo	Bayamon	00956	18.30615494	-66.17882003
Santa Olaya	Carr. 829 KM 2.6	Bayamon	00956	18.31770520	-66.16533346
Santa Olaya	Carr. 829 Km 10.1	Bayamon	00956	18.31785574	-66.16504840
Santa Olaya	KM 5.8 Carr 829	Bayamon	00956	18.31740375	-66.16546003
Santa Olaya	Carr. 829 Km. 6.4	Bayamon	00956	18.32088655	-66.16085912
Santa Olaya	Carr. 829 Km. 10.3 Sector Collores	Bayamon	00956	18.32097553	-66.16054036
Santa Olaya	Carr. 829 Km 10.4 Sector El Llano	Bayamon	00956	18.32152098	-66.16052384
Santa Olaya	Carr 829 Km 6.2	Bayamon	00956	18.32078387	-66.16111678
Guaraguao Abajo	Guaraguao Sector 6 Morenita Carr 174 Km 10.4 Calle 9 Parcela 38	Bayamon	00956	18.31547205	-66.14344949
Guaraguao Abajo	9 Parcela 39 La Morenita	Bayamon	00956	18.31543283	-66.14325025
Guaraguao Abajo	Guaraguao Carr. 174 Km. 9.3 Calle 11 parcela 2 La Morenita	Bayamon	00956	18.31511628	-66.14399029
Guaraguao Abajo	Calle 10 Parcela 62 La Morenita II	Bayamon	00956	18.31473964	-66.14332552
Guaraguao Abajo	Calle 10 Parcela 52 La Morenita	Bayamon	00956	18.31533706	-66.14211358
Guaraguao Abajo	II Calle 10 Parcela 45 Guaraquao ASlbayo	Bayamon	00956	18.31471726	-66.14449161
Guaraguao Abajo	Calle 12 Parcela 21 La Morenita	Bayamon	00956	18.31473109	-66.14446387
Guaraguao Abajo	Carr. 174 18 La Morenita	Bayamon	00956	18.31503745	-66.14475061
Guaraguao Abajo	Guaraguao Sec Los HernandezCarr 174 KM 10.9 Int	Bayamon	00956	18.31129338	-66.15052373
Guaraguao Abajo	Carr 174 Km 11.4 Bo Guaguagu Sect Los Hemnds	Bayamon	00956	18.31130004	-66.14945613
Guaraguao Abajo	Carr 174 KM 12.5 Bo Guauagano	Bayamon	00956	18.30255101	-66.14247979
Santa Olaya	Carr 830 KM 5.2 Sect Figuros	Bayamon	00956	18.32534103	-66.16025470
Santa Olaya	Carr 830 KM 6.7 Sector Serrano Santa Olaya	Bayamon	00956	18.32371377	-66.15304643
Santa Olaya	Olega Sect Sierra Carr 830 KM 6.7	Bayamon	00956	18.32256088	-66.15199744
Santa Olaya	Olega Iserrano Carr 830 KM 6.7	Bayamon	00956	18.32240162	-66.15193927
Santa Olaya	Santa Olaya Sector Collares Cer 829 KM 10.3	Bayamon	00956	18.30810164	-66.16365599
Santa Olaya	Olaya Carr 830 KM 5.0 Los Muleros RR 4 Box 673 Hoye 3	Bayamon	00956	18.32390961	-66.16616101
Santa Olaya	Santo Olaye Sector Cottores Carr 829 KM 10.3	Bayamon	00956	18.30708143	-66.16177468
Santa Olaya	Santa Olaya Sector Collag Carr 829 KM 10.3	Bayamon	00956	18.30654751	-66.16004943
Santa Olaya	Olaga Sector Collons Carr 829 KM 10.3	Bayamon	00956	18.30805202	-66.16027096
Santa Olaya	Olay Carr 829 KM 10.3	Bayamon	00956	18.30751490	-66.16076608
Santa Olaya	Sector Collores Carr 829 KM 10.3	Bayamon	00956	18.30904137	-66.16064941
Santa Olaya	Olaya Sector Collars Carr 879 KM 10.3	Bayamon	00956	18.30943914	-66.16035227
Santa Olaya	Sector Collars Carr 829 KM 10.3	Bayamon	00956	18.30940946	-66.16066307
Santa Olaya	Santo Olayo Sector Collors Carr 8759 KM 10.3	Bayamon	00956	18.31137917	-66.16247130
Santa Olaya	Santa Olaya Carr. 829 Km. 10.3 Sector Collores	Bayamon	00956	18.30828981	-66.16140529
Santa Olaya	Santa Olaya Carr. 829 Km. 10.3 Sector Collores	Bayamon	00956	18.30842283	-66.16167946
Santa Olaya	Santa Olaya Carr. 829 Km. 10.3 Sector Collores	Bayamon	00956	18.30665710	-66.16113815
Santa Olaya	Santa Olaya Carr. 829 Km. 10.3 Sector Collores	Bayamon	00956	18.31041362	-66.16352054
Santa Olaya	Santa Olaya Carr. 829 Km. 10.3 Sector Collores	Bayamon	00956	18.31353395	-66.16034003
Santa Olaya	Santa Olaya Carr. 829 Km. 10.3 Sector Collores	Bayamon	00956	18.31130566	-66.15721668
Guaraguao Abajo	Guaraguao Sec La Morenita Calle 4 Parcela 106	Bayamon	00956	18.31717681	-66.14548948

Guaraguao Abajo	Calle 4 Bo Guaraguao La Morenita Parcela 113	Bayamon	00956	18.31737588	-66.14618459
Guaraguao Abajo	Morenita Calle #2 P118	Bayamon	00956	18.31696164	-66.14611016
Guaraguao Abajo	La morenita Calle #2 P118	Bayamon	00956	18.31699563	-66.14604821
Cerro Gordo	Cerro Gordo Sec Ortega Cam Las Abejas	Bayamon	00956	18.33455786	-66.17055182
Cerro Gordo	Cerro Gordo Sec Ortega Com Las Abejas Carr 830 km 4.3	Bayamon	00956	18.33292309	-66.17428475
Cerro Gordo	Cerro Gordo Sec Montanez Carr 167 R 830 km 3.4	Bayamon	00956	18.33175373	-66.17576282
Cerro Gordo	Cerro Gordo Sec Montanez Carr 830 km 4.3	Bayamon	00956	18.33020195	-66.17030670
Cerro Gordo	Cerro Gordo Sec Montanez Carr 830 km 4.2	Bayamon	00956	18.32850038	-66.17056335
Cerro Gordo	Cerro Gordo Sec Montanez Carr 830 km 2.0	Bayamon	00956	18.33162155	-66.16644331
Cerro Gordo	Cerro Gordo Sec Montanez Carr 830 KM 4.3	Bayamon	00956	18.33192481	-66.16648581
Cerro Gordo	Cerro Gordo Carr. 830 Km 3.3 Sect. Montanez	Bayamon	00957	18.33221101	-66.16769272
Cerro Gordo	Cerro Gordo Sect. Montanez Carr 830 Km 3.3	Bayamon	00957	18.33127747	-66.16696400
Cerro Gordo	Cerro Gordo Sect. Los Torres Carr 830 Km 3.5	Bayamon	00957	18.33973553	-66.16773329
Cerro Gordo	Cerro Gordo Sect Los Torres Carr. 830 Km 3.5	Bayamon	00957	18.34031719	-66.16859922
Cerro Gordo	Cerro Gordo Sect. Los Torres Carr. 830 Km 3.5	Bayamon	00957	18.34247691	-66.16343178
Cerro Gordo	Cerro Gordo Carr. 830 Km. 3.4	Bayamon	00956	18.33733671	-66.16971854
Cerro Gordo	Cerro Gordo Carr. 830 Km. 3.5	Bayamon	00956	18.33828378	-66.16803336
Cerro Gordo	Cerro Gordo Carr. 830 Km. 3.4 Sector Los Torres	Bayamon	00956	18.34341032	-66.16769280
Cerro Gordo	Cerro Gordo Carr. 830 Km Sector Montanez	Bayamon	00956	18.33350635	-66.17238876
Cerro Gordo	Cerro Gordo Carr. 830 Km 4.2 Sector Cruz	Bayamon	00956	18.33200309	-66.16364460
Cerro Gordo	Cerro Gordo Carr. 830 Km. 3.5 Sector Los Torres	Bayamon	00956	18.33922544	-66.16688043
Guaraguao Arriba	Guaraguao Arriba Carr. 811 Km 7.6	Bayamon	00956	18.29944150	-66.15976218
Guaraguao Arriba	Guaraguao Arriba Carr. 174 Km 12.8	Bayamon	00956	18.30386974	-66.14290827
Guaraguao Arriba	Guaraguao Arriba Carr. 174 Km. 12.1	Bayamon	00956	18.30517095	-66.14232229
Cerro Gordo	Cerro Gordo Carr. 830 Km 1.3 Hm.5	Bayamon	00956	18.34041857	-66.16859076
Cerro Gordo	Cerro Gordo Carr. 830 Km 1.3 Hm.6	Bayamon	00956	18.34036622	-66.16848992
Guaraguao Arriba	Guaraguao Arriba Sec Cancel Car 174 KM 12 H3	Bayamon	00956	18.30444767	-66.14434493
Cerro Gordo	Cerro Gordo Sector Montanez Carr 830 km 4.2	Bayamon	00956	18.33247764	-66.17699957
Guaraguao Abajo	Guaraguao Sector Rondon Carr 174 km 8.3	Bayamon	00956	18.33938273	-66.14407319
Buena Vista	Bueva Vista Sector Los Goveos Carr 829 KM 5.9	Bayamon	00956	18.33149834	-66.17937776
Cerro Gordo	Cerro Gordo Sect Las Haciendaz Carr 830 KM 2.4	Bayamon	00960	18.33965166	-66.17641753
Cerro Gordo	Cerro Gordo Sect Las Haciendaz Carr 830 KM 2.4	Bayamon	00960	18.33973385	-66.17630823
Cerro Gordo	Cerro Gordo Sect Las Haciendaz Carr 830 KM 2.3	Bayamon	00956	18.33971256	-66.17649422
Guaraguao Abajo	Sec Jurutungo Carr 174 KM 7.8	Bayamon	00956	18.31945375	-66.14611728
Cerro Gordo	Los Rios P.C Las Avispag carr 758 Km 576	Bayamon	00957	18.34049338	-66.17674668
Minillas	Minillas Sect Tito Tores Carr 174 Rule 831 KM 4.0	Bayamon	00956	18.34698386	-66.15377105
Guaraguao Abajo	Abajo Calle 5 174 La Morenita	Bayamon	00956	18.31528036	-66.14631635
Guaraguao Abajo	Abajo Calle 1 150 La Morenita	Bayamon	00956	18.31571609	-66.14634401
Guaraguao Abajo	Abajo Calle 1 147 La Morenita	Bayamon	00956	18.31609739	-66.14629925
Guaraguao Abajo	Abajo Calle 1 181 La Morenita	Bayamon	00956	18.31609089	-66.14641073
Guaraguao Abajo	Calle 1 182 esquina 9 La Morenita	Bayamon	00956	18.31632428	-66.14674400
Guaraguao Abajo	Abajo Calle 9 37 La Morenita	Bayamon	00956	18.31641527	-66.14678775
Guaraguao Abajo	Guaraguao Abajo Calle 9 183 La Morenita	Bayamon	00956	18.31577083	-66.14695078
Guaraguao Abajo	Abajo Calle 9 187 La Morenita	Bayamon	00956	18.31521582	-66.14717759
Guaraguao Abajo	Guaraguao Sec La Morenita Calle 61 Parcela 178	Bayamon	00956	18.31587832	-66.14641031
Guaraguao Abajo	Guaraguao Abajo Sector La Morenita Calle 1 Parcela 144	Bayamon	00956	18.31667419	-66.14674014
Guaraguao Abajo	Abajo Carr. 174 Km 11.0 Sector Cruz	Bayamon	00956	18.31080803	-66.14586004
Guaraguao Abajo	Abajo Carr. 174 Km 11.4 Sector Cruz	Bayamon	00956	18.31095488	-66.14701230
Guaraguao Abajo	Abajo Carr. 174 Km.11.3 Sector Cruz Atanacio	Bayamon	00956	18.31126384	-66.14817311
Guaraguao Abajo	Abajo Carr. 174 Km.11.3 Sector Cruz Atanacio	Bayamon	00956	18.31120889	-66.14826087
Minillas	Lomas Verde Calle Elodea 2G30	Bayamon	---	18.37352600	-66.14875400
Guaraguao Abajo	Guaraguao Sec Camacho KM 10.4 Calle 174	Bayamon	00956	18.31770805	-66.14405592
Guaraguao Abajo	Guaraguao Sec Jurutungo Carr 174 KM 10	Bayamon	00956	18.31825983	-66.14520528
Buena Vista	Buena Vista Sector Goveo Calle 167 Ramel 829 KM 1.4	Bayamon	00956	18.33127249	-66.18167290
Buena Vista	Buena Vista Sector Sabana Sector El Italiano Carr 167 R 829 KM 2.0	Bayamon	00956	18.32623580	-66.18678628
Minillas	Juan sanchez C/5 P 255	Bayamon	00960	18.36729242	-66.14279872
Minillas	Juan sanchez C/2 P 245	Bayamon	00959	18.36626178	-66.14274038
Minillas	Juan sanchez Carr 174 P 128	Bayamon	00959	18.36612725	-66.14299259
Minillas	Juan sanchez C/4 P 99 Car 174	Bayamon	00959	18.36606095	-66.14535805
Minillas	Calle 3 Parcelas 364	Bayamon	00956	18.36713500	-66.14414400
Santa Olaya	Carr 167 Bo Santa Olaya Sector Los Llanos	Bayamon	00956	18.32112447	-66.16077321
Hato Tejas	Urb Rio Plantation Calle 5 num 23	Bayamon	00965	18.41710000	-67.17380000
Santa Olaya	Carr 829	Bayamon	00956	18.31403762	-66.16751259
Santa Olaya	Secto Los Barros	Bayamon	00956	18.31053373	-66.17129157
Minillas	Juan sanchez C/4 P 315	Bayamon	00959	18.36284288	-66.14525973
Minillas	Juan Sanchez C/4 Parcela #340	Bayamon	00959	18.36454256	-66.14531069
Minillas	Barrio Ingenio Calle Bromelia #124 D	Bayamon	00951	18.36702939	-66.14482127
Minillas	Juan Sanchez C/6 Parcela #85	Bayamon	00959	18.36465631	-66.14455037
Guaraguao Abajo	Guaraguao Abajo Sector Lo Meotenita Carr 174 C/13 Parcela 7	Bayamon	00956	18.31400660	-66.14525864
Minillas	Juan Sanchez C/8 Parcela #376	Bayamon	00959	18.36174104	-66.14361931
Minillas	Juan Sanchez C/7 Parcela #165	Bayamon	00959	18.36270064	-66.14313039
Minillas	Juan Sanchez Calle 2 Parcela 140	Bayamon	00959	18.36502075	-66.14301531
Minillas	Juan Sanchez Calle 2 Parcela 140-A	Bayamon	00959	18.36497545	-66.14317616
Minillas	Juan Sanchez Calle 2 Parcela 140-B parte posterior de la casa	Bayamon	00959	18.36501296	-66.14325654
Minillas	Juan Sanchez Calle 8 Parcela 278-A	Bayamon	00959	18.36084552	-66.14499302
Guaraguao Abajo	Guaraguao Abajo Sector La Palma Carr 174 km 8.4	Bayamon	00956	18.33324227	-66.14828920
Guaraguao Abajo	Guaraguao Abajo Sector La Palma Carr 174 km 4.8	Bayamon	00956	18.33516621	-66.14972510



Guaraguao Abajo	Samara Hills Casa #6 Principal Sec: Pepe Torres	Bayamon			
Guaraguao Abajo	Guaraguao Sect La Palma Carr 174 KM 8.3 Abajo	Bayamon	00956	18.33769223	-66.14508798
Guaraguao Abajo	Guaraguao Sect La Palma Carr 174 KM 8.3 Abajo	Bayamon	00956	18.33766796	-66.14506200
Minillas	Minillas Sector Lo Perez Carr 831 KM 5 H6	Bayamon	00960	18.34208854	-66.16163193
Minillas	Minillas Carr 174 Ramal 831 KM 5.6	Bayamon	00956	18.34046337	-66.16199512
Minillas	Juan Sanchez Calle 11 num 196	Bayamon	00959	18.35876454	-66.14254433
Minillas	Juan Sanchez Calle 11 num 196	Bayamon	00959	18.35878332	-66.14252916
Minillas	Minillas Sec La Pra Carr 831 KM 4.4	Bayamon	00956	18.34613850	-66.16281889
Guaraguao Arriba	Carr. 174 Km 2.2 Sector Ocasio	Bayamon	00956	18.30300163	-66.14344278
Guaraguao Arriba	Carr. 174 Km 2.2 Sector Ocasio	Bayamon	00956	18.30296034	-66.14352258
Guaraguao Arriba	Carr. 174 Km 12.9 Sector Ocasio	Bayamon	00956	18.30206285	-66.14317724
Guaraguao Abajo	Guaraguao Abajo Sector Los Bcez KM 11.4 Carr 174	Bayamon	00956	18.30791485	-66.15037872
Guaraguao Abajo	Guaraguao Abajo Sector Los Baez Carr 174 km 11.9	Bayamon	00956	18.30845271	-66.14972670
Guaraguao Abajo	Guaraguao Abajo Sector Los Baez Carr 174 km 11.4	Bayamon	00956	18.30952539	-66.15011260
Guaraguao Abajo	Guaraguao Abajo Sec Los Baez KM 10.0 Carr 174	Bayamon	00956	18.31081918	-66.14610094
Guaraguao Abajo	Guaraguao Abajo KM 9.5 Carr 174	Bayamon	00956	18.32124568	-66.14179691
Guaraguao Abajo	Guaraguao Abajo Sector Ramos Cancel Carr 174 km 10.3	Bayamon	00956	18.32119761	-66.14284666
Minillas	Minillas Sector Pepe Torres Calle Basilio Carr 831	Bayamon	00956	18.34569841	-66.14860419
Minillas	Minillas Sec Vergara Carr 831 KM 4.0	Bayamon	00956	18.34341895	-66.15076806
Minillas	Juan Sanchez Calle 2 Parcela 58	Bayamon	00956	18.36251716	-66.14259546
Minillas	Juan Sanchez Calle 3 Parcela 106	Bayamon	00956	18.36619108	-66.14423596
Minillas	Minillas Sec LaPra Carr 831	Bayamon	00956	18.34762223	-66.16613897
Minillas	Minillas Sec La Pra Carr 831 KM 4.3	Bayamon	00956	18.34955350	-66.16544838
Minillas	Minillas Sec Adrian Ortiz Carr 831 Km 4.1	Bayamon	00918	18.34774376	-66.15956990
Minillas	Minillas Sec Adrian Ortiz Carr 831 Km 4.7	Bayamon	00956	18.34781685	-66.16081671
Minillas	Minillas Sec LaPra Carr 831 Km	Bayamon	00962	18.34968883	-66.16539507
Minillas	Minilla Sec La Pra Car 831	Bayamon	00956	18.34893848	-66.16480725
Minillas	Minillas Sec Los Torres KM 3.4 Carr 830	Bayamon	00956	18.34080954	-66.16575650
Cerro Gordo	Cerro Gordo Carr 830 KM 3.5 Sector Los Torres	Bayamon	00956	18.34140202	-66.16584711
Minillas	Minillas Sect Los Cruz Carr 831 KM 6.0	Bayamon	00956	18.33724300	-66.16246208
Minillas	Minillas Sect Los Cruz Carr 831 KM 6	Bayamon	00956	18.33768217	-66.16220115
Minillas	Minillas Sect Los Cruz Carr 831 KM 6	Bayamon	00956	18.33765271	-66.16214197
Minillas	Minillas Sect Cruz Carr 831 KM 6.1	Bayamon	00956	18.33854178	-66.16207953
Minillas	Minillas Sec Los Cruz Carr 831 KM 6.3	Bayamon	00956	18.33747979	-66.16238941
Minillas	Minillas Sec Los Cruz Carr 831 KM 6.0	Bayamon	00956	18.33758632	-66.16129473
Minillas	Minillas Sec Los Cruz Carr 831 KM 6.0	Bayamon	00956	18.33721861	-66.16182019
Minillas	Minillas Sec Los Cruz Carr 831 KM 6.0	Bayamon	00956	18.33723047	-66.16179571
Minillas	Juan Sanchez Calle 3 P 127	Bayamon	00956	18.36625386	-66.14385794
Minillas	Juan sanchez C/2 P 141	Bayamon	00956	18.36599180	-66.14258632
Minillas	Juan Sanchez Calle 3 Parcela 153A	Bayamon	00956	18.36370484	-66.14370849
Minillas	Juan Sanchez Calle 2 P 239	Bayamon	00956	18.36572316	-66.14255992
Minillas	Juan Sanchez Calle 3 Parcela 157	Bayamon	00956	18.36343066	-66.14362693
Minillas	Juan Sanchez Calle 5 Parcela 359	Bayamon	00956	18.36588472	-66.14610001
Minillas	Juan Sanchez Calle 5 Parcela 353	Bayamon	00956	18.36548515	-66.14602030
Minillas	Juan Sanchez Calle 5 Parcela 339 Interior	Bayamon	00956	18.36446419	-66.14581402
Minillas	Juan sanchez C/5 P 337	Bayamon	00959	18.36435049	-66.14606883
Minillas	Juan sanchez C/5 P 339	Bayamon	00959	18.36455522	-66.14594931
Minillas	Minillas Sector Pepe Torres Calle Maysonet Carr 831	Bayamon	00956	18.34434461	-66.14573867
Guaraguao Abajo	Guaraguao Abajo Sector Pepe Torres Ramal 831 KM 3.1 Carr 174	Bayamon	00956	18.34366643	-66.14803087
Minillas	Minillas Sector Tito Torres KM 3 Carr 831	Bayamon	00956	18.34744704	-66.15098893
Minillas	Minillas Sector Tito Torres KM 3 Carr 831	Bayamon	00956	18.34736406	-66.15149444
Minillas	Minilla Sec Titio Torres Carr 831	Bayamon	00956	18.34696571	-66.15171312
Minillas	Minilla Sec Titio Torres Carr 831	Bayamon	00956	18.34692640	-66.15163869
Minillas	Minilla Sec Titio Torres Carr 831	Bayamon	00956	18.34685314	-66.15375906
Minillas	Minilla Sec Los Rios Carr 831	Bayamon	00956	18.34319155	-66.15450983
Minillas	Minilla Sec Los Rios Carr 831	Bayamon	00956	18.34337151	-66.15477419
Minillas	Minilla Sec Los Rios Carr 831	Bayamon	00956	18.34298930	-66.15467923
Minillas	Minilla Sec Vegara Carr 831	Bayamon	00956	18.34472858	-66.15358254
Minillas	Minilla Sec Vegara Carr 831	Bayamon	00956	18.34519290	-66.15428779
Minillas	Minillas Sect Vergara Carr 831	Bayamon	00956	18.34243257	-66.15098113
Buena Vista	Buena Vista Camino Goveo Los Goveos Sector Los Baez Carr 829 KM 5	Bayamon	00956	18.33505381	-66.18085792
Buena Vista	Camino Los Goveos Sect Los Baez Carr 829 Km 5.9	Bayamon			
Buena Vista	Buena Vista Camino Goveo Sector Los Baez Carr 829 KM 5.9	Bayamon	00956	18.33469700	-66.18111156
Cerro Gordo	Cerro Gordo Carr 829 KM 5.9 Los Colones	Bayamon	00956	18.33679218	-66.18237815
Cerro Gordo	Cerro Gordo Carr 830 KM 32.4 Sector Goveo	Bayamon	00960	18.34313933	-66.17464492
Guaraguao Abajo	Urb Villa Verde Calle 6 E-10 Carr 174 KM 5.9	Bayamon	00956	18.34938368	-66.14112200
Cerro Gordo	La Aldea Carr 840 km 0	Bayamon	00956	18.37562147	-66.17538563
Cerro Gordo	La Aldea Carr 840 km 0.2	Bayamon	00956	18.37535359	-66.17450218
Minillas	Minillas Sector Vergara Carr 831	Bayamon	00956	18.34075632	-66.15288458
Minillas	Minillas Sect Vergara Carr 831	Bayamon	00956	18.34301813	-66.15080587
Minillas	Santa Juanita Calle Catalina final sect 10 #8	Bayamon	00956	18.35298907	-66.15264125
Minillas	Minillas Sec Tito Torres Carr 831	Bayamon	00956	18.34784908	-66.15092749
Guaraguao Abajo	Villa Verde Calle 1	Bayamon	00956	18.34830854	-66.14123524
Minillas	Minillas Sector Vergara Carr 831 km 4.0	Bayamon	00956	18.34456568	-66.15342136
Minillas	Juan Sanchez Carr 171 km 4.3	Bayamon	00959	18.36028498	-66.14305001

Minillas	Juan Sanchez Carr 171 km 4.3	Bayamon	00959	18.36040329	-66.14309988
Cerro Gordo	Villa Contesa Calle Kent num N-19	Bayamon	00956	18.37901568	-66.16448379
Cerro Gordo	Calle Bonapoarte C-11 Villa Contesa	Bayamon	00956	18.38034119	-66.16656460
Cerro Gordo	Urb. Villa Contesa Calle Lancaster DDS	Bayamon	00956	18.38040854	-66.16453961
Minillas	C/Hibisco 2T36 Lamas Verdez	Bayamon	00959	18.37002743	-66.14971362
Hato Tejas	Rpto. Valencia C/Rosa A-8 (Altos)	Bayamon	00959	18.40043899	-66.19242671
Hato Tejas	Calle Lerio E17 Rpto Valencia	Bayamon	00959	18.39936518	-66.18992991
Hato Tejas	C/Zaya Verde #31 (Altos) Hato Tejas	Bayamon	00959	18.39983386	-66.18230866
Hato Tejas	C/Zaya Verde #26 Hato Tejas	Bayamon	00959	18.39900258	-66.18270446
Hato Tejas	C/Zaya Verde #39B Int. Hato Tejas	Bayamon	00959	18.39941501	-66.18277688
Hato Tejas	Zaya Vede #45 Altos	Bayamon	00959	18.39923715	-66.18323704
Hato Tejas	Calle Zaya Vede #45B Hato Tejas	Bayamon	00959	18.39937985	-66.18326202
Hato Tejas	C/Zaya Vede #55B Hato Tejas	Bayamon	00959	18.39889466	-66.18331466
Minillas	Jaun sanchez C/10 P 24	Bayamon	00959	18.35963731	-66.14506259
Minillas	Jaun sanchez C/10 P 22	Bayamon	00959	18.35968311	-66.14521455
Minillas	Jaun sanchez C/10 P 26	Bayamon	00959	18.35949490	-66.14489855
Minillas	Jaun sanchez C/10 P 34	Bayamon	00959	18.35984581	-66.14396405
Minillas	Juan Sanchez C/10 Interior P5	Bayamon	00960	18.35926683	-66.14576901
Minillas	Calle 2 Parcela 193 Juan Sanchez	Bayamon	00959	18.35966639	-66.14228516
Minillas	Juan Sanchez C/2 P193 B	Bayamon	00959	18.35971065	-66.14224602
Minillas	Juan Sanchez C/2 Final D 191	Bayamon	00959	18.35930287	-66.14224669
Minillas	Carr 831 KM 4.4	Bayamon	00956	18.34876589	-66.15732423
Minillas	Sec Ocasio Carr 831 KM 4	Bayamon	00956	18.34748145	-66.16622589
Minillas	Sec La Pra Carr 831 KM 4.2	Bayamon	00956	18.34941453	-66.16386001
Minillas	Sec Benito Suarez Carr 174 R 831	Bayamon	00960	18.34608063	-66.15847078
Minillas	Carr 831 KM 3.2	Bayamon	00956	18.35178120	-66.15742489
Minillas	Sec Medina Carr 831 KM 6.3	Bayamon	00956	18.33660136	-66.16386009
Minillas	Sec Las Medina Carr 831 KM 6.3	Bayamon	00956	18.33619811	-66.16359958
Minillas	Sect Abril Rivera Carr 831 KM 4.2	Bayamon	00956	18.34397840	-66.15735264
Minillas	Villas Sta Juanita Calle 2 C 10	Bayamon	00956	18.35463319	-66.15620842
Minillas	Sta Juanita Sec Calle Abad Norte NS4	Bayamon	00956	18.35556337	-66.15972740
Minillas	Sta Juanita Sec Calle Abad Sur	Bayamon	00956	18.35456387	-66.16014389
Minillas	Sta Juanita Sec Call Abad Shr	Bayamon	00956	18.35266495	-66.16196260
Minillas	Sta Juanita Sec Los Rosa	Bayamon	00956	18.35154395	-66.16273348
Minillas	Sta Juanita Sec Rivera	Bayamon	00956	18.35321845	-66.15857815
Buena Vista	Bella Vista Calle 11 num AG-79	Bayamon	00956	18.35658860	-66.19110153
Buena Vista	Bella Vista Calle 19 num Q-84	Bayamon	00956	18.35077784	-66.19232453
Buena Vista	Vanscoy Calle 7 num N-22 Int	Bayamon	00956	18.35242376	-66.19701639
Buena Vista	Vanscoy Calle 14 num E-9	Bayamon	00956	18.34836604	-66.19916576
Santa Olaya	Santa Olaya Sector Collores Carr 829 km 4.6	Bayamon	00956	18.31256764	-66.16364191
Santa Olaya	Santa Olaya Sector Collores Carr 829 km 4.6	Bayamon	00956	18.31255616	-66.16305853
Minillas	Minillas Sec Saba Rivera Carr 831 KmM 4.7	Bayamon	00959	18.34460265	-66.15856114
Minillas	Minillas Sector la Pra Carr 174 R831 km 4.4	Bayamon	00956	18.34619663	-66.16320161
Cerro Gordo	Cerro Gordo Sector Marrero Carr 840 km 1.1	Bayamon	00956	18.36211667	-66.17755897
Cerro Gordo	Cerro Gordo Sector Marrero Carr 840 km 1.1	Bayamon	00956	18.36230346	-66.17771974
Cerro Gordo	Cerro Gordo Sector Marrero Carr 840 km 1.1	Bayamon	00956	18.36235602	-66.17773684
Cerro Gordo	Cerro Gordo Sector Marrero Carr 840 km 2.1	Bayamon	00956	18.36184732	-66.17814621
Cerro Gordo	La Aldea Sector Marcano Carr 840 km 0.2	Bayamon	00956	18.37455391	-66.17454669
Cerro Gordo	La Aldea Carr 840 km 0.2	Bayamon	00956	18.37458614	-66.17382098
Cerro Gordo	La Aldea Carr 840 km 0.2	Bayamon	00956	18.37499890	-66.17367606
Cerro Gordo	La Aldea Carr 840 km 0.3	Bayamon	00956	18.37426017	-66.17371294
Cerro Gordo	La Aldea Carr 840 km 0.3	Bayamon	00956	18.37417836	-66.17352292
Cerro Gordo	La Aldea Carr 840 km 0.6	Bayamon	00956	18.37204759	-66.17400019
Cerro Gordo	La Aldea Carr 840 km 0.7	Bayamon	00956	18.37078951	-66.17454065
Cerro Gordo	La Aldea Carr 840 km 1.0 entrando por escuela Miguel Melendez	Bayamon	00956	18.36997563	-66.17669488
Cerro Gordo	La Aldea Carr 840 km 1.0 entrando por escuela Miguel Melendez	Bayamon	00956	18.37044363	-66.17675498
Guaraguao Abajo	Irlanda Heights Calle Pegaso FM-26	Bayamon	00956	18.35282567	-66.14401694
Guaraguao Abajo	Irlanda Heights Calle Pegaso FL-4 (metal roof not porch)	Bayamon	00956	18.35263574	-66.14356440
Guaraguao Abajo	Irlanda Heights Calle Polaris FK-41	Bayamon	00956	18.35170212	-66.14373825
Guaraguao Abajo	Irlanda High Calle Polaris FK 42	Bayamon	00956	18.35170857	-66.14384755
Guaraguao Abajo	Guaraguao Abajo Sector Bitumul Carr 174 km 5.2	Bayamon	00956	18.35011911	-66.14460971
Guaraguao Abajo	Guaraguao Abajo Sector Bitumul Carr 174 km 5.2	Bayamon	00956	18.35018395	-66.14461793
Guaraguao Abajo	Guaraguao Abajo Sector Bitumul Carr 174 km 5.2	Bayamon	00956	18.35020658	-66.14471172
Guaraguao Abajo	Guaraguao Abajo Sector Bitumul Carr 174 km 5.2	Bayamon	00956	18.35006769	-66.14484189
Guaraguao Abajo	Guaraguao Abajo Sector Bitumul Carr 174 km 5.2	Bayamon	00956	18.34994259	-66.14485916
Guaraguao Abajo	Guaraguao Abajo Sector Bitumul Carr 174 km 5.2	Bayamon	00959	18.34983065	-66.14499302
Guaraguao Abajo	Guaraguao Abajo Sector Bitumul Carr 174 km 5.2	Bayamon	00959	18.34966682	-66.14539250
Guaraguao Abajo	Guaraguao Abajo Sector Bitumul Carr 174 km 5.2	Bayamon	00956	18.34969390	-66.14531388
Minillas	Juan Sanchez C/10 P42	Bayamon	00959	18.36039377	-66.14333432
Minillas	Juan Sanchez C/6 P79	Bayamon	00959	18.36429115	-66.14453821
Minillas	Juan Sanchez Carr 17C P206	Bayamon	00956	18.36269024	-66.14158996
Minillas	Juan Sanchez C/2 P 271B	Bayamon	00959	18.36202975	-66.14215046
Minillas	Juan Sanchez Carr 174 KM 4 P232 Intero A	Bayamon	00959	18.36611191	-66.14237250
Minillas	Juan Sanchez Carr 174 KM 4 P 232 Int B	Bayamon	00959	18.36618881	-66.14231793
Cerro Gordo	Cerro Gordo Sector Gascot B Calle Principal B num 6 Apt Altos	Bayamon	00956	18.35202348	-66.17511406
Cerro Gordo	Cerro Gordo Sector Las Lomas Carr 830 km 2.3	Bayamon	00956	18.34966959	-66.17310391



Cerro Gordo	Cerro Gordo Sector Brisas del Atlantico Carr 830 km 3.2	Bayamon	00956	18.35135557	-66.17595803
Cerro Gordo	Cerro Gordo Sector Marrero Carr 840 km 2.1	Bayamon	00956	18.36195176	-66.17819130
Santa Olaya	Sector Los Nieves Camino Clemente Fonseca Carr 829 km 2.6	Bayamon	00956	18.32322116	-66.17213144
Buena Vista	Buena Vista Sector Moncho Ortega Carr 167 Ramal 829 km 7.4	Bayamon	00959	18.32180948	-66.18046531
Cerro Gordo	Cerro Gordo Camino Los Fonseca Carr 830 km 2.5	Bayamon	00956	18.34651418	-66.16923080
Cerro Gordo	Cerro Gordo Sector Los Guavas Carr 830 km 2.3	Bayamon	00956	18.34904392	-66.17484282
Cerro Gordo	La Aldea Carr 840 km 1.1	Bayamon	00956	18.36847640	-66.17580799
Cerro Gordo	La Aldea Carr 840 km 1.1 Int	Bayamon	00956	18.36855921	-66.17549250
Cerro Gordo	Cerro Gordo Sector Marrero Carr 840 km 1.9	Bayamon	00956	18.36206818	-66.17829180
Cerro Gordo	Cerro Gordo Sector Evaristo Rodriguez Carr 840 km 2.2	Bayamon	00956	18.35943149	-66.17786190
Cerro Gordo	Cerro Gordo Carr 840 km 2.2	Bayamon	00956	18.35914160	-66.17757934
Cerro Gordo	Cerro Gordo Carr 167 R840 km 2.3	Bayamon	00956	18.35914671	-66.17662137
Cerro Gordo	Cerro Gordo Sector Rodriguez Acevedo Carr 840 km 2.3	Bayamon	00956	18.35887703	-66.17651652
Cerro Gordo	Carr 840 km 2 hec 4 interior Barrio Cerro Gordo	Bayamon	00956	18.35787417	-66.17617370
Cerro Gordo	Sector Gonzalez km 2.4	Bayamon	00956	18.35789634	-66.17754087
Cerro Gordo	Barrio Cerro Gordo Carr. 840	Bayamon	00956	18.35302235	-66.17776249
Cerro Gordo	Cerro Gordo Sector Las Piedras Carr 830 km 1.5	Bayamon	00956	18.35069256	-66.17671156
Cerro Gordo	Urb Campo Alegre Calle Areca num C-25 Final	Bayamon	00956	18.37014654	-66.17304557
Cerro Gordo	Urb Campo Alegre Calle Areca num C-25	Bayamon	00956	18.36999407	-66.17328781
Cerro Gordo	Urb Magnolia Gardens Calle 19 num M-15	Bayamon	00956	18.37424927	-66.16833989
Cerro Gordo	Carr 830 K1 H0 Sector La Tosca Calle 10	Bayamon	00956	18.34505657	-66.17970223
Cerro Gordo	Urb Magnolia Gardens 6-8 Calle 10	Bayamon	00956	18.37562558	-66.16937907
Cerro Gordo	#131 Calle Cartagena Forest View	Bayamon	00956	18.37516911	-66.16450323
Minillas	Calle Jobos 3P-21 (altos) 3rd Seccion Lomas Verdes	Bayamon	00956	18.37450286	-66.15113888
Cerro Gordo	Cerro Gordo Carr 167 R830 km 1 km 1	Bayamon	00957	18.34562541	-66.17894593
Guaraguao Abajo	Urb Las Americas Calle 9 num CC-1	Bayamon	00959	18.35198207	-66.14015448
Guaraguao Abajo	Urb Las Americas Calle 8 num HH-13	Bayamon	00959	18.35126408	-66.13965400
Minillas	Lomas Verde I Calle Acacia 1B-28 Royal Palm	Bayamon	00956	18.37975836	-66.14558486
Minillas	Urb Lomas Verde I E9 Calle Angelina	Bayamon	00956	18.38012142	-66.14624075
Minillas	Lomas Verde Calle Abeto B-11	Bayamon	00956	18.38179776	-66.14609540
Minillas	Lomas Verde Calle Amareto M-19	Bayamon	00956	18.37763174	-66.14668004
Minillas	Lomas Verde Calle Coral V-9	Bayamon	00956	18.37765664	-66.14898431
Minillas	Lomas Verde Calle Campanilla N-36	Bayamon	00956	18.38009741	-66.15004068
Minillas	Lomas Verde Calle Campanilla N-66	Bayamon	00956	18.37817728	-66.15232140
Minillas	Lomas Verde Calle Amapola T-20	Bayamon	00956	18.37880701	-66.14919227
Minillas	Lomas Verde Calle Corallo X-12	Bayamon	00956	18.37746151	-66.14831326
Minillas	Lomas Verde Calle Eucaliptos 2 C-32	Bayamon	00956	18.37313779	-66.14675514
Minillas	Lomas Verde Calle Durazno 2 A-40	Bayamon	00956	18.37502040	-66.14665163
Minillas	Lomas Verdes Calle Jobos 3P-22	Bayamon	00959	18.37447022	-66.15111273
Minillas	Lomas Verdes Calle Jobos 3P-20	Bayamon	00959	18.37460864	-66.15127651
Cerro Gordo	Forest View Calle Utuado O-156	Bayamon	00956	18.37595763	-66.16067220
Cerro Gordo	Cerro Gordo Sector Los Guavas Carr 830 km 2.1 Int	Bayamon	00956	18.34904174	-66.17449966
Cerro Gordo	La Aldea Carr 840 km 0.7	Bayamon	00956	18.37080322	-66.17478540
Cerro Gordo	Urb Cortijo Calle 3 num OO28	Bayamon	00956	18.36159788	-66.17365678
Cerro Gordo	El Cortijo Camino Cirilo Villalba num 2	Bayamon	00956	18.35972234	-66.17547842
Minillas	Urb Santa Juanita Calle Libano Seccion 10	Bayamon	00956	18.35247388	-66.15085113
Minillas	Santa Juanita Sector Juan Perez Seccion 10	Bayamon	00956	18.35242589	-66.15107995
Minillas	Urb Santa Juanita Calle Libano Final Parcela #1	Bayamon	00956	18.35277156	-66.15141783
Minillas	Parcela #15 Calle Jordania Final Carr831 k4 Santa Juanita Irlanda Heights	Bayamon	00956	18.35383049	-66.15195083
Minillas	Juanita Irlanda Heights Calle Jordania #5 Final	Bayamon	00956	18.35361348	-66.15254017
Minillas	Lomas Verdes Calle Petunia 4O-17	Bayamon	00956	18.37886506	-66.15837296
Minillas	Lomas Verdes Calle Pompon 4D-12	Bayamon	00956	18.37708348	-66.15696313
Minillas	Lomas Verdes 4ta Seccion Calle Pavonia 4Y-22	Bayamon	00956	18.37981460	-66.15578061
Minillas	Lomas Verdes 4ta Seccion Calle Pavonia 4Y-21	Bayamon	00956	18.37978753	-66.15601581
Minillas	Lomas Verdes Calle Tulipan 4ta Seccion 4U-23	Bayamon	00956	18.37731918	-66.15941609
Hato Tejas	Volcan Arena Carr 871	Bayamon	00956	18.41839198	-66.18704695
Minillas	Lomas Verde Calle Estefandota 2 A-33	Bayamon	00956	18.37544101	-66.14724993
Hato Tejas	Calle 18 S-3 Teresita	Bayamon	00956	18.41305145	-66.17845776
Hato Tejas	Carr 864 Calle Padre Mariano #T21 Bo Hato Tejas Ext La Milagrosa	Bayamon	00959	18.39820370	-66.17904274
Minillas	Ave. Nogal Bogue 2 D-25 Lomas Verde	Bayamon	00956	18.37338832	-66.14782644
Pájaros	Urb Bayamon Gardens Calle Carmen 00-1	Bayamon	00957	18.37262481	-66.18498651
Hato Tejas	Villa Rica C R7 Cerca de Casa	Bayamon	00961	18.38926687	-66.17396917
Santa Olaya	Carr 829 K 8.6 Barrio Santa Olaya	Bayamon	----	-----	-----
Buena Vista	B-23 Van Scoy	Bayamon	----	-----	-----
Buena Vista	Sector 9 Carr 167 km 13.5	Bayamon	00956	18.33164628	-66.19529818
Pueblo	c/Comerio #485	Bayamon	00957	18.38273125	-66.17264357
Minillas	Calle Olmo #ED10 (altos) Santa Juanita	Bayamon	00957	18.35376402	-66.15614036
Hato Tejas	Ave. Orquidea 30A Valencia Hato Tejas	Bayamon	00959	18.40022479	-66.18318197
Cerro Gordo	Carr 830 Km 4.5 Cerro Gordo Cruce Minillas	Bayamon	----	-----	-----
Cerro Gordo	Calle 6 num D-32 Flamboyen Gardens	Bayamon	----	18.39052300	-66.16105800
Cerro Gordo	Calle Honduras 150-N Urb Forest View	Bayamon	----	18.37496200	-66.16030600
Cerro Gordo	ABB4 Segunda Seccion El Cortijo	Bayamon	----	-----	-----

Datos de Vivienda por Municipio  
Fuente HUD CHAS Data

Municipio	Total Viviendas	Total Owners	Total renters	Viviendas Inadecuadas DUEÑOS Antes Huracan	Viviendas Inadecuadas RENTERS Antes Huracan
Adjuntas Municipio, Puerto Rico	6,180	3,530	2,650	250	110
Aguada Municipio, Puerto Rico	13,175	10,255	2,920	2,930	1,030
Aguadilla Municipio, Puerto Rico	20,065	12,855	7,180	2,030	1,200
Aguas Buenas Municipio, Puerto Rico	8,850	6,045	2,805	950	445
Aibonito Municipio, Puerto Rico	8,690	6,950	1,740	820	175
Añasco Municipio, Puerto Rico	9,565	7,245	2,320	610	260
Arcebo Municipio, Puerto Rico	32,730	23,285	9,445	1,200	500
Arroyo Municipio, Puerto Rico	6,250	4,565	1,685	1,045	540
Barceloneta Municipio, Puerto Rico	8,285	6,545	1,740	1,100	410
Barranquitas Municipio, Puerto Rico	9,250	6,530	2,720	260	65
Bayamón Municipio, Puerto Rico	71,530	50,060	21,870	4,485	3,060
Cabo Rojo Municipio, Puerto Rico	16,465	10,200	6,265	560	200
Caguas Municipio, Puerto Rico	49,810	34,035	15,775	4,135	2,810
Camuy Municipio, Puerto Rico	11,545	8,490	3,055	560	235
Canóvanas Municipio, Puerto Rico	14,590	11,285	3,305	2,080	1,140
Carolina Municipio, Puerto Rico	63,710	44,570	19,140	3,255	1,325
Cataño Municipio, Puerto Rico	9,440	5,755	3,685	580	455
Cayey Municipio, Puerto Rico	16,405	11,380	5,025	1,970	1,325
Celba Municipio, Puerto Rico	4,555	3,515	1,040	620	210
Ciales Municipio, Puerto Rico	5,715	3,910	1,805	190	90
Cidra Municipio, Puerto Rico	13,695	10,375	3,320	1,810	900
Coamo Municipio, Puerto Rico	13,570	10,705	2,865	910	200
Comerio Municipio, Puerto Rico	6,325	4,065	2,260	305	140
Corozal Municipio, Puerto Rico	10,945	8,030	2,915	325	60
Culebra Municipio, Puerto Rico	485	350	135	130	55
Dorado Municipio, Puerto Rico	12,450	9,900	2,550	2,105	820
Fajardo Municipio, Puerto Rico	12,700	9,220	3,480	2,595	940
Florida Municipio, Puerto Rico	4,245	3,165	1,080	565	130
Guánica Municipio, Puerto Rico	5,565	4,035	1,530	365	120
Guayama Municipio, Puerto Rico	15,400	10,865	4,535	1,970	1,210
Guayanilla Municipio, Puerto Rico	6,565	5,010	1,555	955	210
Guaynabo Municipio, Puerto Rico	35,110	26,265	8,845	1,270	645
Gurabo Municipio, Puerto Rico	14,915	12,140	2,775	1,720	750
Hatillo Municipio, Puerto Rico	13,980	10,155	3,825	515	235
Hormigueros Municipio, Puerto Rico	6,445	4,865	1,580	890	355
Humacao Municipio, Puerto Rico	18,715	14,390	4,325	2,600	870
Isabela Municipio, Puerto Rico	15,505	9,605	5,900	955	775
Jayuya Municipio, Puerto Rico	4,710	3,290	1,420	105	50
Juana Díaz Municipio, Puerto Rico	16,480	12,925	3,555	2,900	955
Juncos Municipio, Puerto Rico	12,945	9,555	3,390	2,240	1,260
Lajas Municipio, Puerto Rico	8,370	4,680	3,690	280	135
Lares Municipio, Puerto Rico	10,160	5,750	4,410	290	210
Las Marías Municipio, Puerto Rico	3,130	2,055	1,075	165	65
Las Piedras Municipio, Puerto Rico	12,370	8,910	3,460	1,515	1,140
Lóiza Municipio, Puerto Rico	9,115	6,765	2,350	1,265	575
Luquillo Municipio, Puerto Rico	6,795	4,660	2,135	1,460	745
Manatí Municipio, Puerto Rico	16,045	11,590	4,455	2,205	1,345
Maricao Municipio, Puerto Rico	1,885	1,325	560	120	70
Maunabo Municipio, Puerto Rico	4,075	2,970	1,105	900	475
Mayagüez Municipio, Puerto Rico	30,525	18,040	12,485	3,225	2,145
Moca Municipio, Puerto Rico	11,790	8,645	3,145	1,930	810
Morovis Municipio, Puerto Rico	9,715	7,315	2,400	345	20
Naguabo Municipio, Puerto Rico	8,790	6,825	1,965	1,485	585
Naranjito Municipio, Puerto Rico	8,500	6,235	2,265	290	30
Orocovis Municipio, Puerto Rico	6,960	5,285	1,675	320	50
Pattillo Municipio, Puerto Rico	6,430	5,005	1,425	1,545	465
Peñuelas Municipio, Puerto Rico	7,545	5,825	1,720	1,710	395
Ponce Municipio, Puerto Rico	56,185	36,730	19,455	6,595	3,550
Quebradillas Municipio, Puerto Rico	8,965	5,300	3,665	395	435
Rincón Municipio, Puerto Rico	5,755	4,410	1,345	1,070	380
Río Grande Municipio, Puerto Rico	16,900	13,165	3,735	3,760	1,425



Bayamón										
Daño Identificado* Por Nivel de Ingresos** Dueños e Inquilinos										
Nivel de Ingresos (HUD)	Dueños				Inquilinos			Total	Owners	Renters
	FEMA Inspected 1-10,000	FEMA Inspected 10,001 - 20,000	FEMA Inspected \$20,001 - \$30,000	FEMA Inspected >\$30,000	Total with Moderate	Major Damage				
Household Income <= 30% HAMFI	1,048	48	10	11	201	93	1,410	1,116	294	
Household Income >30% to <=50% HAMFI	1,286	58	12	13	100	46	1,517	1,370	147	
Household Income >50% to <=80% HAMFI	1,999	91	19	21	110	51	2,290	2,129	160	
Household Income >80% to <=100% HAMFI	1,126	51	11	12	58	27	1,284	1,199	85	
Household Income >100% HAMFI	6,911	314	65	72	156	73	7,591	7,362	229	
<b>Total</b>	<b>12,370</b>	<b>562</b>	<b>116</b>	<b>128</b>	<b>625</b>	<b>290</b>	<b>14,091</b>	<b>13,176</b>	<b>915</b>	

\*FEMA Housing Assistance Data 02/14/2018

\*\* HUD CHAS Data

**ENBIDIAS68 FEMA Viviendas de Alquiler**  
Febrero 14 2016

County	Valid Registrars	Total Imprudenc	Indicados with No Damage	Total with Major Damage	Total with Substantial Damage	Approved for FEMA Assistance	Total Approved for FEMA Assistance	Repair/Replace Amount	Rental Amount	Other Needs Amount	Approved between \$10,000 and \$10,000	Approved between \$10,001 and \$25,000	Approved between \$25,001 and \$35,000	Max
Adjuntas (Municipio) Total	1,557	999	810	110	53	0	525	\$1,136,415	50	\$1,06,640	\$1,029,775	624	1	0
Aguada (Municipio) Total	2,063	7,368	1,420	452	26	0	921	\$1,281,781	50	\$130,667	\$1,151,114	898	3	0
Aguadilla (Municipio) Total	5,269	3,423	3,139	232	60	0	1,951	\$2,872,523	50	\$212,186	\$2,660,338	3,945	6	0
Aguas Buenas (Municipio) Total	2,282	7,563	1,613	107	42	0	942	\$1,185,528	50	\$183,816	\$1,001,712	915	3	0
Aibonito (Municipio) Total	2,091	4,530	1,340	130	54	0	643	\$1,484,057	50	\$164,438	\$1,319,619	880	3	0
Araucario (Municipio) Total	1,948	2,113	934	139	60	0	759	\$1,215,785	50	\$142,817	\$1,072,968	757	2	0
Arecibo (Municipio) Total	7,670	4,818	1,677	322	283	0	3,079	\$4,805,280	\$3,321	\$301,481	\$4,303,799	3,080	18	0
Ayacucho (Municipio) Total	1,441	1040	699	95	56	0	599	\$964,432	50	\$164,126	\$800,306	591	3	0
Barceloneta (Municipio) Total	1,558	1,885	1,165	79	40	0	819	\$1,216,203	50	\$253,973	\$1,062,230	798	5	0
Barrancas (Municipio) Total	2,846	7,174	1,943	371	72	0	1,200	\$1,390,956	50	\$241,876	\$1,149,080	1,286	6	0
Bayamon (Municipio) Total	27,073	23,989	3,312	625	289	0	4,953	\$9,073,630	460	\$1,467,655	\$7,605,975	4,853	35	0
Cabo Rojo (Municipio) Total	3,472	1,493	1,415	68	10	0	1,063	\$882,560	50	\$64,239	\$818,321	1,082	2	0
Caguas (Municipio) Total	13,541	9,474	4,516	693	215	0	2,627	\$6,971,277	50	\$977,593	\$5,993,684	5,650	12	0
Camuy (Municipio) Total	2,101	1,186	1,072	74	34	0	754	\$849,536	50	\$79,854	\$769,682	753	3	0
Canovanas (Municipio) Total	3,714	2,675	2,195	435	155	0	1,639	\$3,070,360	\$7,135	\$494,102	\$2,576,257	1,599	21	0
Carolina (Municipio) Total	28,307	11,140	10,594	623	223	0	7,803	\$1,181,918	46	\$1,119,425	\$6,048,545	7,289	4	0
Cataño (Municipio) Total	2,412	2,208	1,974	257	63	0	1,528	\$1,415,711	50	\$277,520	\$1,138,191	1,526	2	0
Cayey (Municipio) Total	4,546	2,973	2,873	143	91	0	1,744	\$1,291,283	50	\$311,202	\$1,080,081	1,726	5	0
Ceiba (Municipio) Total	1,091	740	710	51	14	0	438	\$906,039	50	\$81,246	\$824,792	430	0	0
Ciales (Municipio) Total	1,510	1,069	894	59	84	0	643	\$1,592,731	50	\$147,746	\$1,444,985	661	22	0
Cidra (Municipio) Total	3,501	2,403	2,176	260	69	0	1,680	\$1,899,101	\$23,011	\$248,339	\$1,650,761	1,884	6	0
Ciudad (Municipio) Total	3,010	2,378	1,844	173	61	0	1,142	\$1,736,475	50	\$185,794	\$1,550,681	1,137	5	0
Comerio (Municipio) Total	1,315	1,366	1,173	184	85	0	774	\$1,637,564	\$2,282	\$240,661	\$1,396,902	762	12	0
Concepcion (Municipio) Total	2,518	1,853	1,673	162	68	0	1,076	\$1,876,975	50	\$278,369	\$1,598,606	1,060	10	0
Culebra (Municipio) Total	747	1,071	1,015	66	10	0	137	\$1,86,648	50	\$57,406	\$1,29,242	117	0	0
Dorado (Municipio) Total	2,686	1,746	1,673	174	97	0	1,080	\$1,637,286	50	\$319,235	\$1,318,051	1,082	7	0
Dorado (Municipio) Total	3,585	2,348	2,176	137	35	0	1,344	\$1,597,935	50	\$198,176	\$1,399,759	1,187	5	0
Florida (Municipio) Total	1,006	681	614	44	20	0	303	\$483,642	46	\$66,355	\$417,287	357	6	0
Florida (Municipio) Total	1,379	707	668	37	6	0	501	\$501,656	50	\$39,380	\$462,276	503	0	0
Guayama (Municipio) Total	3,247	2,153	1,989	146	98	0	1,340	\$2,231,195	\$11,332	\$326,358	\$1,904,837	1,322	2	0
Guayama (Municipio) Total	1,350	719	645	64	15	0	576	\$987,066	50	\$56,591	\$930,475	579	0	0
Guayama (Municipio) Total	8,883	5,438	4,831	305	112	0	3,268	\$3,421,504	50	\$853,506	\$2,567,998	3,289	2	0
Guayama (Municipio) Total	2,771	1,941	1,767	130	44	0	1,121	\$1,545,594	46	\$191,379	\$1,354,215	1,167	4	0
Guayama (Municipio) Total	2,664	1,449	1,309	106	44	0	916	\$1,074,041	50	\$114,692	\$959,349	945	0	0
Hormigueros (Municipio) Total	1,380	340	307	24	5	0	447	\$422,663	46	\$42,840	\$380,823	443	2	0
Humacao (Municipio) Total	4,612	3,413	3,204	377	91	0	2,103	\$3,675,437	\$2,956	\$467,269	\$3,208,168	2,084	19	0
Isabala (Municipio) Total	3,150	1,819	1,653	122	44	0	958	\$1,246,135	\$2,441	\$121,300	\$1,004,832	957	1	0





### IN-SITE HOUSING FOR TOTAL LOSS CASES

COST ESTIMATE PER HOME	
DEMOLITION (INCLUDING HAZARDOUS MATERIAL ASSESMENT AND REMOVAL WHERE APPLICABLE) AND SITE PREPARATION	\$25,800.00
TEMPORARY RELOCATION (RENT) 6 MONTHS @ \$700	\$4,200.00
PERMITS	\$6,000.00
DESIGN/CONSTRUCTION DOCUMENTS	\$8,000.00
LEGAL FEES	\$1,000.00
NEW CONSTRUCTION OF GREEN HOME	\$85,000.00
<b>TOTAL COST</b>	<b>\$130,000.00</b>

### RELOCATION FOR TOTAL LOSS CASES- PUBLIC NUISANCE INFILL

COST ESTIMATE PER HOME	
DEMOLITION (INCLUDING HAZARDOUS MATERIAL ASSESMENT AND REMOVAL WHERE APPLICABLE) AND ZONING CHANGE	\$17,000.00
PUBLIC NUISANCE AQUISITION	\$50,000.00
PERMITS	\$2,000.00
DESIGN/CONSTRUCTION DOCUMENTS	\$2,000.00
LEGAL FEES	\$6,000.00
REHABILITATION	\$29,000.00
<b>TOTAL COST</b>	<b>\$106,000.00</b>



### RELOCATION FOR TOTAL LOSS CASES- FORECLOSURE INFILL

COST ESTIMATE PER HOME	
DEMOLITION (INCLUDING HAZARDOUS MATERIAL ASSESMENT AND REMOVAL WHERE APPLICABLE) AND ZONING CHANGE	\$18,000.00
FORECLOSURE AQUISITION FROM BANK	\$82,000.00
PERMITS	\$2,000.00
DESIGN/CONSTRUCTION DOCUMENTS	\$1,000.00
LEGAL FEES	\$5,000.00
REHABILITATION	\$5,000.00

TOTAL COST	\$113,000.00
------------	--------------

### RELOCATION FOR TOTAL LOSS CASES- NEW CONSTRUCTION

COST ESTIMATE PER HOME	
DEMOLITION (INCLUDING HAZARDOUS MATERIAL ASSESMENT AND REMOVAL WHERE APPLICABLE) AND SITE PREPARATION	\$25,800.00
PERMITS	\$6,000.00
DESIGN/CONSTRUCTION DOCUMENTS	\$8,000.00
LEGAL FEES	\$1,000.00
NEW CONSTRUCTION OF GREEN HOME	\$89,200.00

TOTAL COST	\$130,000.00
------------	--------------

### PARTIAL LOSS CASES

COST ESTIMATE PER HOME	
DEMOLITION	\$1,000.00
PERMITS	\$500.00
DESIGN/CONSTRUCTION DOCUMENTS	\$1,000.00
REHABILITATION	\$19,500.00

TOTAL COST	\$22,000.00
------------	-------------

**ING. HIRAM CARDONA SANTANA**

**Ingeniería de Distribución y Construcciones Eléctricas  
(Diseño, Inspecciones, Consultoría)**

**0 342 Calle Isla Verde  
Villas de la Playa  
Vega Baja, PR  
Teléfono: (787) 640-4148  
Email: [inghramcardonasantana@gmail.com](mailto:inghramcardonasantana@gmail.com)**

**PROPUESTA DE SERVICIOS PROFESIONALES PARA EL REDISEÑO DEL  
SISTEMA DE DISTRIBUCIÓN ELÉCTRICA Y COMUNICACIONES DE LAS  
URBANIZACIONES VILLA RICA, EXTENSIÓN VILLA RICA Y  
HERMANAS DÁVILA  
BAYAMÓN, PUERTO RICO**

  
**Ing. Hiram Cardona Santana**  
**26 de febrero de 2018**



**Propósito:**

**Evaluar el sistema de distribución eléctrica y comunicaciones de las urbanizaciones Villa Rica, Extensión Villa Rica y Hermanas Dávila en Bayamón Puerto Rico. Hacer un rediseño del mismo, para mover la infraestructura desde el interior de los patios hacia el exterior y hacerla accesible desde las calles.**

### **Información General:**

La historia de Bayamón se remonta hasta los primeros indios que habitaron la región, aunque muy poco se conoce sobre ellos. Esta historia se sigue entrelazando con la instalación del primer trapiche de caballos por don Gregorio Santa Olaya en 1548. En 1549 se establece el primer ingenio hidráulico de Puerto Rico en Bayamón.

Según Mario Rodríguez León, la fundación de Bayamón como pueblo es producto de un largo proceso histórico que comienza en 1750 y se extiende hasta 1772.

El Dr. Agustín Stahl señala la fundación del pueblo como el 22 de mayo de 1772, fecha en que se traslada el antiguo ingenio de la Santa Cruz al lugar del "Alto Embarcadero"

Debido al desarrollo de ingenios azucareros, se introduce un número considerable de hombres y mujeres procedentes de África Occidental. De ahí la presencia y la influencia de los negros en la historia de Bayamón, siendo protagonistas en la planificación de la revolución negra proyectada para el 25 de julio de 1821.

La historia de Bayamón sigue su desarrollo durante el fin del siglo 19, siglo 20 y el presente, gracias a la interrelación entre los sectores más humildes y sus más destacados líderes. Siendo el siglo 20 uno de particular crecimiento poblacional y de construcción de nuevos vecindarios, conocidos como urbanizaciones, entre ellas Villa Rica, Extensión Villa Rica y Hermanas Dávila entre el grupo de las primeras en construirse. Así se forma el Bayamón que conocemos hoy, dirigido por el Honorable Alcalde Ramón Luis Rivera Cruz.



### **Propuesta de Servicios:**

Los servicios que ofrecemos en esta propuesta se definen de la manera siguiente:

#### **A- Urbanización Hermanas Dávila**

Nos comprometemos con el Gobierno Municipal de Bayamón a realizar los trabajos aquí descritos:

- ❖ Preparar planos de infraestructura eléctrica y telecomunicaciones como existe.
- ❖ Preparar planos de retiro y disposición de la infraestructura existente según aplique.
- ❖ Coordinar con la Autoridad de Energía Eléctrica y la Oficina de Telecomunicaciones los requisitos de estas para un nuevo diseño soterrado o semi soterrado de fácil acceso para la operación y conservación del mismo.
- ❖ Preparar planos de construcción para el nuevo sistema.
- ❖ Obtener el endoso de las Agencias para los planos correspondientes.
- ❖ Proveer tres conjuntos de planos y especificaciones técnicas.
- ❖ Proveer una copia en forma de disco compacto de los planos y especificaciones.
- ❖ Asistir a una reunión de presubasta para los trabajos

#### **B- Urbanización Villa Rica**

Nos comprometemos con el Gobierno Municipal de Bayamón a realizar los trabajos aquí descritos:

- ❖ Preparar planos de infraestructura eléctrica y telecomunicaciones como existe.
- ❖ Preparar planos de retiro y disposición de la infraestructura existente según aplique.
- ❖ Coordinar con la Autoridad de Energía Eléctrica y la Oficina de Telecomunicaciones los requisitos de estas para un nuevo diseño soterrado o semi soterrado de fácil acceso para la operación y conservación del mismo.
- ❖ Preparar planos de construcción para el nuevo sistema.
- ❖ Obtener el endoso de las Agencias para los planos correspondientes.
- ❖ Proveer tres conjuntos de planos y especificaciones técnicas.
- ❖ Proveer una copia en forma de disco compacto de los planos y especificaciones.
- ❖ Asistir a una reunión de presubasta para los trabajos.

### **C- Urbanización Extensión Villa Rica**

Nos comprometemos con el Gobierno Municipal de Bayamón a realizar los trabajos aquí descritos:

- ❖ Preparar planos de infraestructura eléctrica y telecomunicaciones como existe.
- ❖ Preparar planos de retire y disposición de la infraestructura existente según aplique.
- ❖ Coordinar con la Autoridad de Energía Eléctrica y la Oficina de Telecomunicaciones los requisitos de estas para un nuevo diseño soterrado o semi soterrado de fácil acceso para la operación y conservación del mismo.
- ❖ Preparar planos de construcción para el nuevo sistema.
- ❖ Obtener el endoso de las Agencias para los planos correspondientes.
- ❖ Proveer tres conjuntos de planos y especificaciones técnicas.
- ❖ Proveer una copia en forma de disco compacto de los planos y especificaciones.
- ❖ Asistir a una reunión de presubasta para los trabajos.



**D- Asuntos Relacionados:**

- El Gobierno Municipal de Bayamón definirá con el ingeniero los límites geográficos a ser considerados para esta propuesta.
- El Gobierno Municipal de Bayamón proveerá los planos de mensura de los lugares a ser afectados.
- El Rediseño desde el punto de vista de agrimensura, de ingeniería civil o de arquitectura no es parte de esta propuesta.

**Honorarios propuestos:**

**A- Urbanización Hermanas Dávila:**

- Planos de sistema eléctrico y de telecomunicaciones como existe  
\$ 54,000.00
  - Someter consultas a la Autoridad de Energía Eléctrica y la Agencia de Telecomunicaciones  
\$ 20,000.00
  - Preparara planos preliminares para el sistema eléctrico  
\$ 85,000.00
  - Preparar planos preliminares para el sistema de telecomunicaciones  
\$ 18,000.00
  - Entrega al Gobierno Municipal de Bayamón de Planos Endosados para Construcción y Especificaciones técnicas para el sistema eléctrico  
\$ 291,557.00
  - Entrega al Gobierno Municipal de Bayamón de Planos Endosados para Construcción y Especificaciones técnicas para telecomunicaciones  
\$ 68,400.00
- Subtotal 1                      \$ 536,957.00

**B- Urbanización Villa Rica:**

- Planos de sistema eléctrico y de telecomunicaciones como existe  
\$ 13,200.00
- Someter consultas a la Autoridad de Energía Eléctrica y la Agencia de Telecomunicaciones  
\$ 4,000.00
- Preparara planos preliminares para el sistema eléctrico  
\$ 21,640.00



- Preparar planos preliminares para el sistema de telecomunicaciones  
\$ 5,000.00
  - Entrega al Gobierno Municipal de Bayamón de Planos Endosados para  
Construcción y Especificaciones técnicas para el sistema eléctrico  
\$ 100,792.00
  - Entrega al Gobierno Municipal de Bayamón de Planos Endosados para  
Construcción y Especificaciones técnicas para telecomunicaciones  
\$ 25,500.00
- Subtotal 2                   \$ 170,032.00

**C- Urbanización Extensión Villa Rica:**

- Planos de sistema eléctrico y de telecomunicaciones como existe  
\$ 44,500.00
  - Someter consultas a la Autoridad de Energía Eléctrica y la Agencia de  
Telecomunicaciones  
\$ 15,500.00
  - Preparara planos preliminares para el sistema eléctrico  
\$ 75,000.00
  - Preparar planos preliminares para el sistema de telecomunicaciones  
\$ 15,000.00
  - Entrega al Gobierno Municipal de Bayamón de Planos Endosados para  
Construcción y Especificaciones técnicas para el sistema eléctrico  
\$ 233,316.00
  - Entrega al Gobierno Municipal de Bayamón de Planos Endosados para  
Construcción y Especificaciones técnicas para telecomunicaciones  
\$ 62,200.00
- Subtotal 3                   \$ 445,516.00

D- Honorarios propuestos para la totalidad del proyecto  
**\$ 1,152,505.00**

### **Duración de la Propuesta:**

El tiempo estimado para completar el trabajo antes descrito está basado en que las agencias correspondientes respondan a las consultas y a la evaluación de los dibujos en un tiempo prudente. De no ser así el tiempo necesario podría ser mayor.

#### **A- Urbanización Hermanas Dávila:**

- El tiempo para planos de lo existente, consultas a las agencias, planos preliminares y planos para construcción incluidas las especificaciones técnicas :

**150 días calendarios**

#### **B- Urbanización Villa Rica:**

- El tiempo para planos de lo existente, consultas a las agencias, planos preliminares y planos para construcción incluidas las especificaciones técnicas :

**150 días calendarios**

#### **C- Urbanización Extensión Villa Rica:**

- El tiempo para planos de lo existente, consultas a las agencias, planos preliminares y planos para construcción incluidas las especificaciones técnicas :

**150 días calendarios**

#### **D- Proyecto Total**

- De hacerse de forma simultanea

**240 días calendarios**



**Se incluye copia del documento "Pilot Project for the Relocation of backyard electrical lines to new underground power and lighting system at front yard easements.**

**Certifico que la anterior es una propuesta sometida de buena fe hoy,  
26 de febrero de 2018**

  
**Ing. Hiram Cardona Santana**

**ENG. HIRAM CARDONA SANTANA**

**Electrical Construction and  
Distribution Engineering**

**# 342 Isla Verde Street  
Villas de la Playa  
Vega Baja PR**

**Phone No. (787) 640-4148**

**Email: [inghiramcardonasantana@gmail.com](mailto:inghiramcardonasantana@gmail.com)**

**PILOT PROJECT FOR THE RELOCATION OF BACKYARD ELECTRICAL LINES  
TO NEW UNDERGROUND POWER AND LIGHTING SYSTEM AT FRONT  
YARD EASEMENTS**

**HON. RAMÓN L. RIVERA CRUZ  
MAYOR**



## Introduction

Puerto Rico electrical and communications infrastructure was severely affected by Irma and María Hurricanes last year. It is of a great priority to evaluate, redesign and reconstruct those areas affected.

Hermanas Dávila, Villa Rica and Extensión Villa Rica has been selected as areas to be included in the proposed reconstruction program. For this program to be accomplished it is necessary to follow these steps:

- 1- Prepare as built drawings of the areas under consideration
- 2- Prepare removal and disposition of materials drawings
- 3- Consult Puerto Rico Electric Power Co. and Telecommunication Agency for the new systems requirements.
- 4- Prepare construction drawings and obtain the necessary endorsement
- 5- Bid process
- 6- Construction of the redesigned systems
- 7- Inspection of construction after completed
- 8- Connections to PREPA and communications system
- 9- Removal of previously existing systems
- 10- After all of the above is completed, the communities will receive their power and communications from more reliable systems. In case of natural disasters, as Irma and María Hurricanes, the underground utilities will be less affected and the repairs needed, where required, will take less time and efforts.

## ENG. HIRAM CARDONA SANTANA

Electrical Construction and  
Distribution Engineering

# 342 Isla Verde Street  
Villas de la Playa  
Vega Baja PR

Phone No. (787) 640-4148

Email: [inghiramcardonasantana@gmail.com](mailto:inghiramcardonasantana@gmail.com)

### COST ESTIMATE

#### HERMANAS DÁVILA

##### A- Electrical

- New 13.2 kv overhead lines for connection, including 2 poles and risers  
\$ 60,000.00
- 3 – 15 kv switching units  
\$ 135,000.00
- 5,775 ft. of 500 MCM cu. 15 kv three phases underground feeder (at \$99.56/ft)  
\$ 574,959.00
- 12,000 ft of #2 cu. 15 kv single phase primary underground feeder (at \$43.72/ft)  
\$ 524,640.00
- 40-100 kva subway type transformer  
\$ 1,600,000.00
- Secondary feeders, including power pedestals 40,000 ft of 500 MCM cu  
conductors 600 V (at \$ 51.60/ft) \$ 2,064,000.00
- 800 new underground service entrances, meter bases and interconnection to  
existing house or commercial buildings (at \$ 2,300 each approximately)  
\$ 1,840,000.00
- 195 - 33 ft concrete poles with new LED cobra type luminaries  
\$ 550,680.00
- Street and sidewalk repairing after excavations  
\$ 1,206,000.00



**B- Telephone System**

Lump sum \$ 800,000.00

**C- Cable TV Systems**

Lump sum \$ 640,000.00

**D- Removal and material disposition lump sum \$ 160,000.00**

**Sub total 1 \$ 10,155,279.00**

**VILLA RICA**

**A- Electrical**

- New 13.2 kv overhead lines for connection, including 2 poles and risers \$ 60,000.00
- 2 – 15 kv switching units \$ 90,000.00
- 1,500 ft. of 500 MCM cu. 15 kv three phases underground feeder (at \$99.56/ft) \$ 149,340.00
- 1,500 ft of #2 cu. 15 kv single phase primary underground feeder (at \$43.72/ft) \$ 65,580.00
- 5-100 kva subway type transformer \$ 200,000.00
- Secondary feeders, including power pedestals 5,000 ft of 500 MCM cu conductors 600 V (at \$ 51.60/ft) \$ 258,000.00
- 288 new underground service entrances, meter bases and interconnection to existing house or commercial buildings (at \$ 2,300 each approximately) \$ 662,400.00
- 56 - 33 ft concrete poles with new LED cobra type luminaries \$ 158,144.00

• Street and sidewalk repairing after excavations	\$ 434,160.00
B- Telephone System	
Lump sum	\$ 800,000.00
C- Cable TV Systems	
Lump sum	\$ 230,400.00
D- Removal and material disposition lump sum	\$ 160,000.00
Sub total 2	\$ 3,268,024.00

EXTENSIÓN VILLA RICA

A- Electrical	
• 2 - 15 kv switching units	\$ 90,000.00
• 1,500 ft. of 500 MCM cu. 15 kv three phases underground feeder (at \$99.56/ft)	\$ 149,340.00
• 10,800 ft of #2 cu. 15 kv single phase primary underground feeder (at \$43.72/ft)	\$ 472,176.00
• 36 -100 kva subway type transformer	\$ 1,440,000.00
• Secondary feeders, including power pedestals 36,000 ft of 500 MCM cu conductors 600 V (at \$ 51.60/ft)	\$ 1,857,600.00
• 715 new underground service entrances, meter bases and interconnection to existing house or commercial buildings (at \$ 2,300 each approximately)	\$ 1,644,500.00
• 121 - 33 ft concrete poles with new LED cobra type luminaries	\$ 341,704.00
• Street and sidewalk repairing after excavations	\$ 1,077,862.00



**B- Telephone System**

Lump sum \$ 715,000.00

**C- Cable TV Systems**

Lump sum \$ 572,000.00

D- Removal and material disposition lump sum \$ 143,000.00

Sub total 3 \$ 8,503,182.00

**Project Total Estimated Construction Cost**

\$ 10,155,279.00 + 3,268,024.00 + \$ 8,503,182.00 = \$ 21,926,485.00

Total designs fees \$ 1,152,505.00

**Project Estimated Grand Total \$ 23,078,990.00**

## CONSTRUCTION PROCESS RECOMMENDATIONS

A- Although for design purposes, from conceptualization, agencies coordination and final drawings stand point, it is better to work with this as a single project; for construction purposes, it can be considered as three different ones.

It is the interest of Bayamón Municipal Government, as owner of this project, that the construction process be not longer than 18 months, from beginning to end. To achieve this goal it is our recommendation that after having the construction drawings completed, it be subdivided into three different parts to be treated as different projects and to be constructed simultaneously by three different companies.

These three parts are:

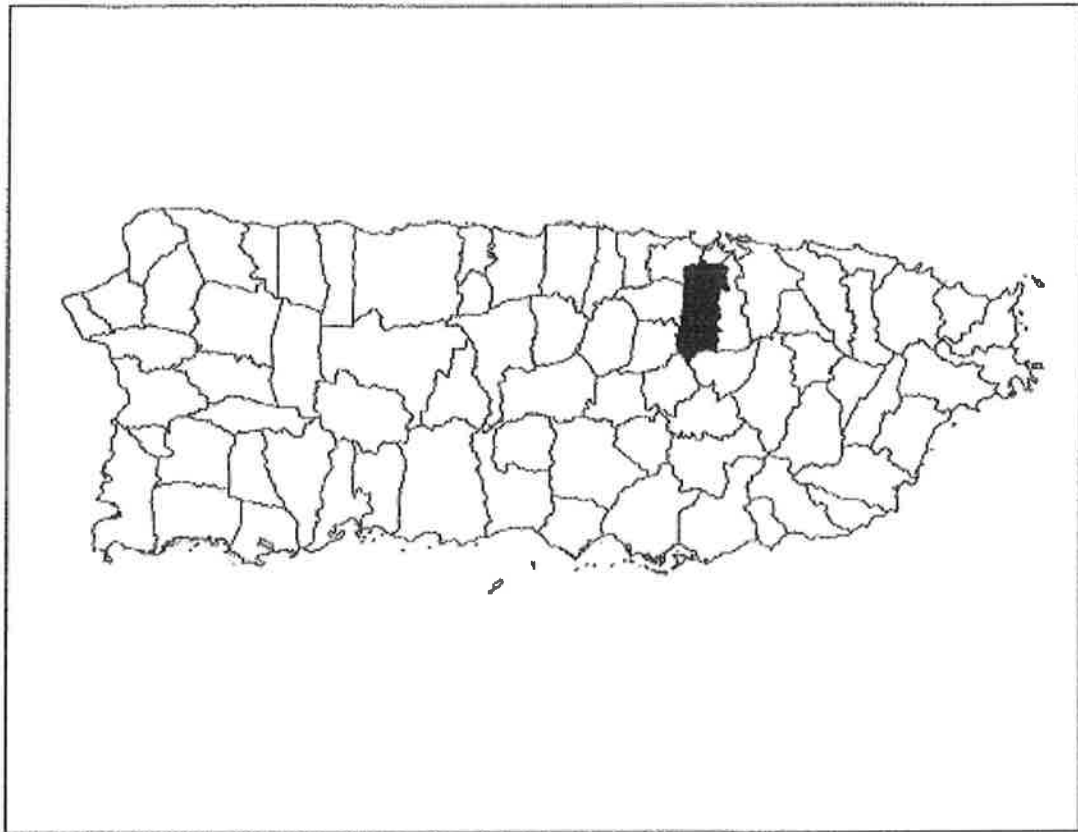
- ✦ Three phase primary underground 15 kv feeders, risers, riser poles and switching units for Hermanas Dávila, Villa Rica and Extensión Villa Rica.
- ✦ Single phase electrical and communications systems for Hermanas Dávila Community.
- ✦ Single phase electrical and communications systems for Villa Rica and Extensión Villa Rica communities.

B- We strongly recommend that companies be pre-qualified for bid process participation to make sure they have skilled personnel, equipment and experience to satisfy the work requirements.

C- Given that interaction between residents and contractors will be needed during the whole process, it is our recommendation that a coordinator be assigned permanently by the Bayamón Government.

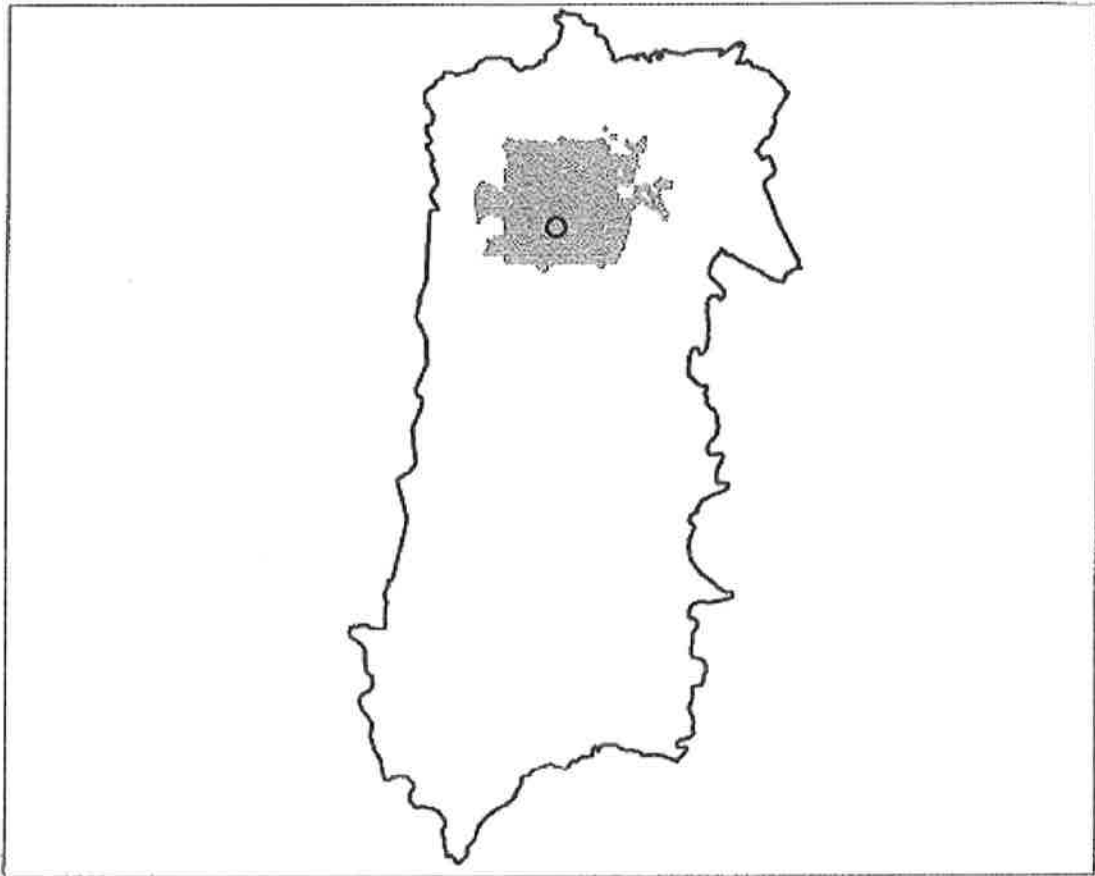


## DRAWINGS APPENDIX



## BAYAMON CITY

APPENDIX NO. 1



# **BAYAMON CITY**

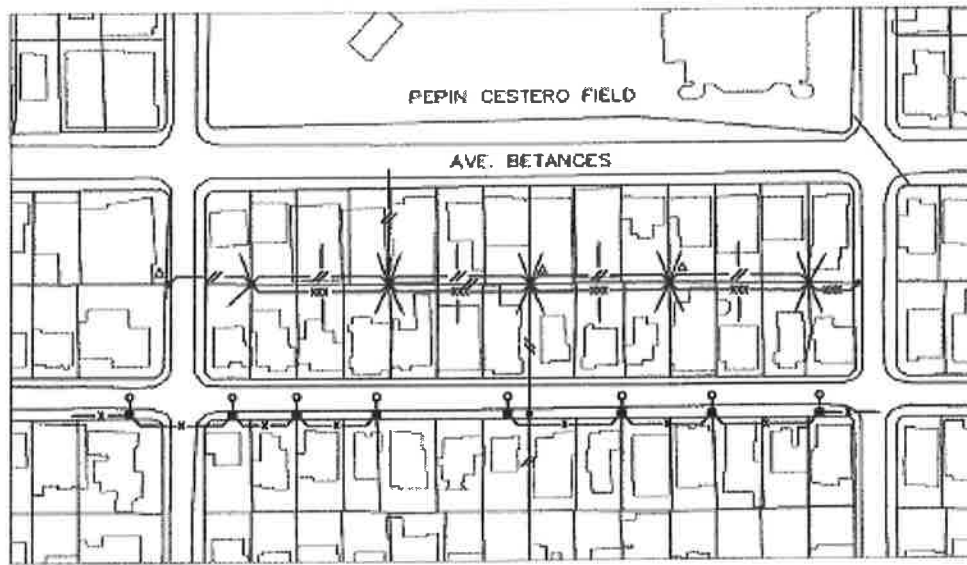
APPENDIX NO. 2

# **PROJECT AREA**





Villa Rica, Extensión Villa Rica, Hermanas Dávila and Colinas de Fresno communities-Pilot Project



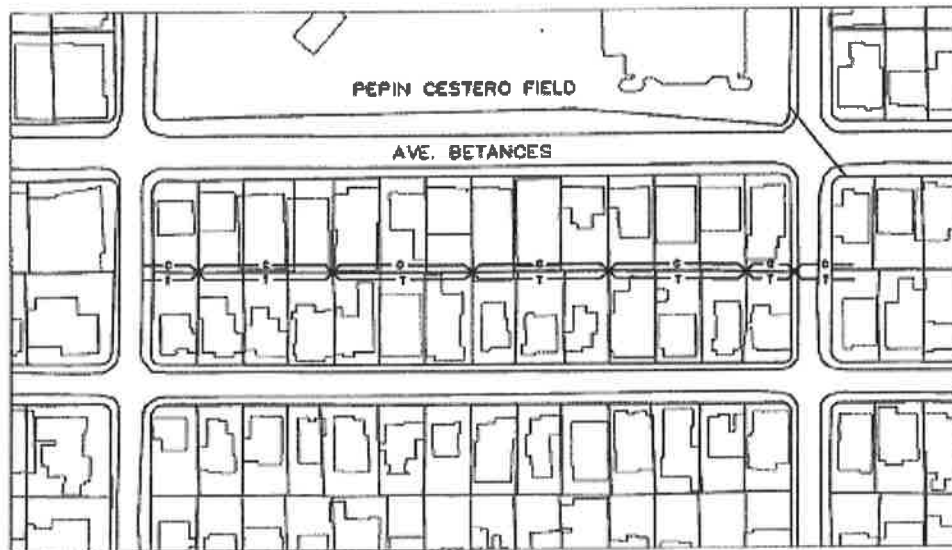
N.T.S.

APPENDIX NO. 3

## TYPICAL EXISTING ELECTRICAL OVERHEAD SYSTEM

### LEGEND:

- EXISTING WOOD POLE
- ◼-◻ EXISTING 30 ft CONCRETE POLE WITH 100 W HPS LUMINAIRE
- /— 4.16 KV SINGLE PHASE OVERHEAD LINE
- =— EXISTING 120/240 V OVERHEAD LINES
- x— EXISTING 120/240 V OVERHEAD LINES FOR LIGHTING SYSTEM
- 120/240 V AERIAL SERVICE ENTRANCES



N.T.S.

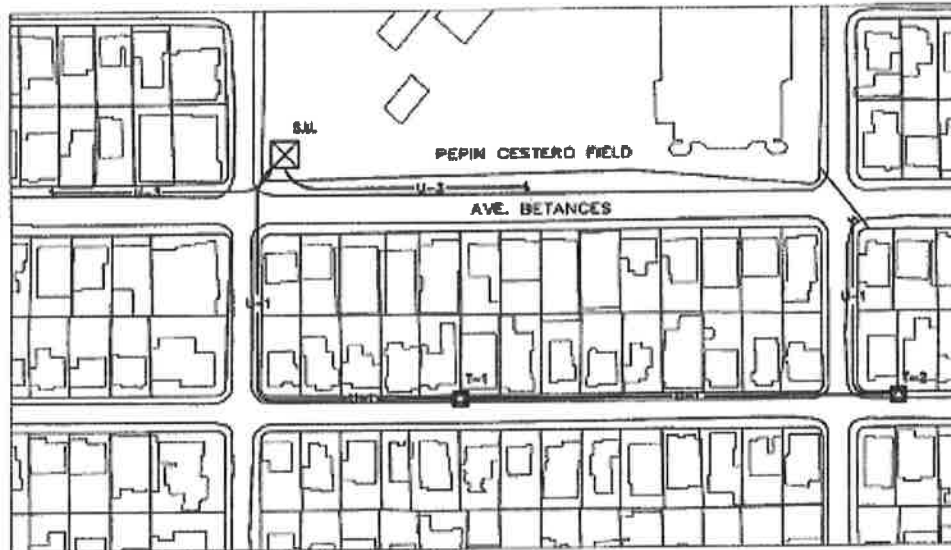
APPENDIX NO. 4

## TYPICAL EXISTING BACKYARD CABLE AND TELEPHONE SYSTEM

### LEGEND:

- EXISTING WOOD POLE
- EXISTING OVERHEAD CABLE TV SYSTEM
- T— EXISTING OVERHEAD TELEPHONE SYSTEM





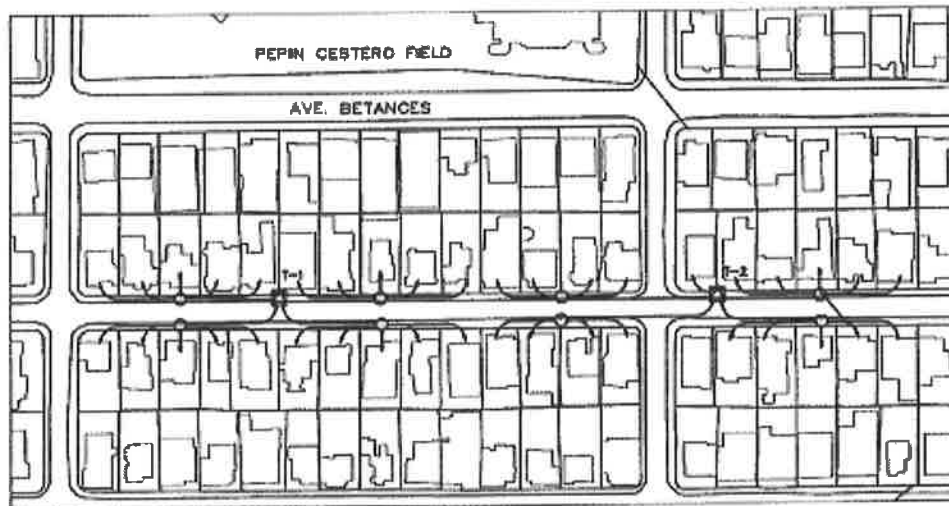
N.T.S.

APPENDIX NO. 5

## TYPICAL HERMANAS DAVILA ELECTRICAL PRIMARY DISTRIBUTION CONCEPT

### LEGEND:

- S.U. NEW 15 KV, 600 AMPS, SWITCHING UNIT
- T-1 NEW SUBWAY TYPE, 15 KV, 100 KVA TRANSFORMER
- U-3 NEW UNDERGROUND THREE PHASES, 15 KV, 500 MCM CU. FEEDER
- U-1 NEW UNDERGROUND SINGLE PHASE, 7.62 KV, NO. 2 AWG CU. FEEDER



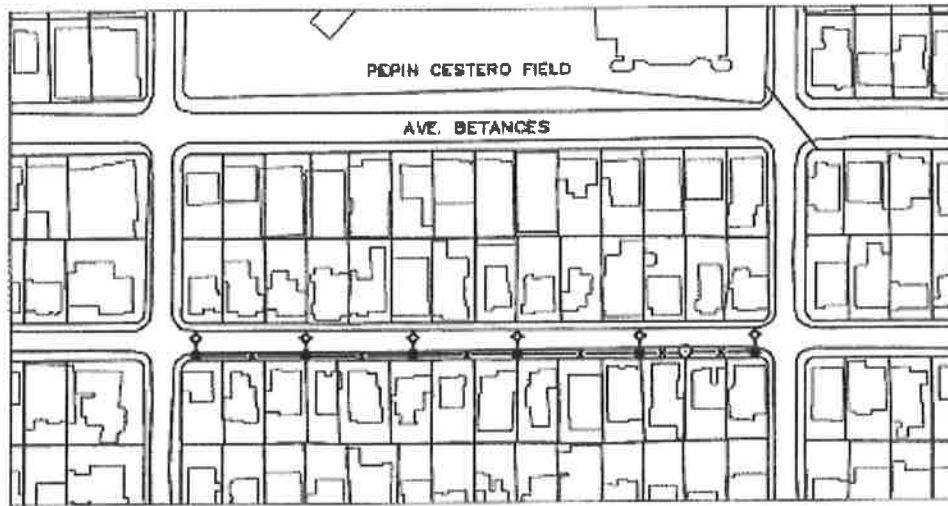
N.T.S.

APPENDIX NO. 6

## TYPICAL HERMANAS DAVILA ELECTRICAL SECONDARY DISTRIBUTION CONCEPT

### LEGEND:

- T-1  
 NEW SUBWAY TYPE, 15 KV, 100 KVA TRANSFORMER
- NEW URD-26A POWER PEDESTAL
- NEW UNDERGROUND SECONDARY FEEDER 120/240 V SINGLE PHASE
- NEW UNDERGROUND 120/240 V SERVICE ENTRANCE FOR EXISTING HOUSES



N.T.S.

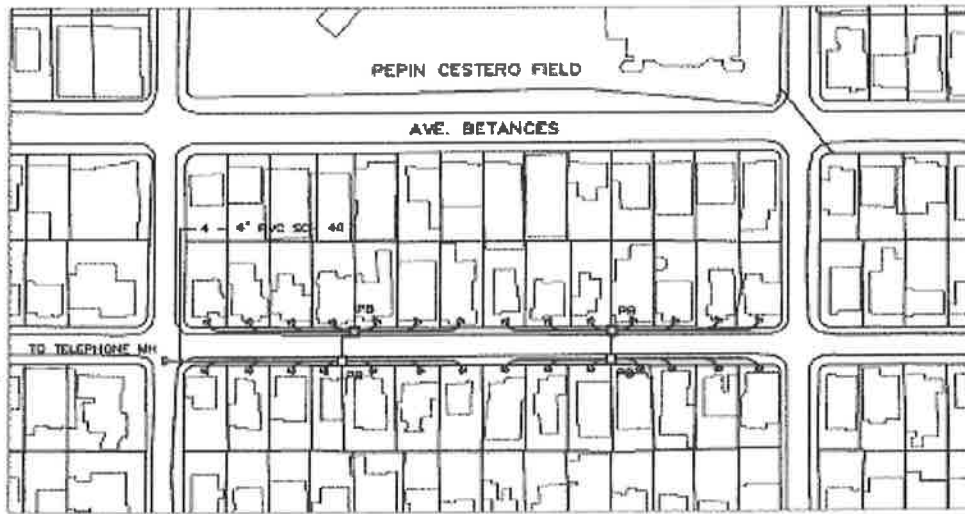
APPENDIX NO. 7

TYPICAL HERMANAS DAVILA  
STREET LIGHTING SYSTEM CONCEPT

LEGEND:

- NEW POWER PEDESTAL
- ◆ NEW 33 FT CONCRETE POLE WITH LED ASL-BL HUBBEL COBRA TYPE LUMINAIRE
- x— NEW 120/240 V UNDERGROUND LIGHTING CIRCUIT





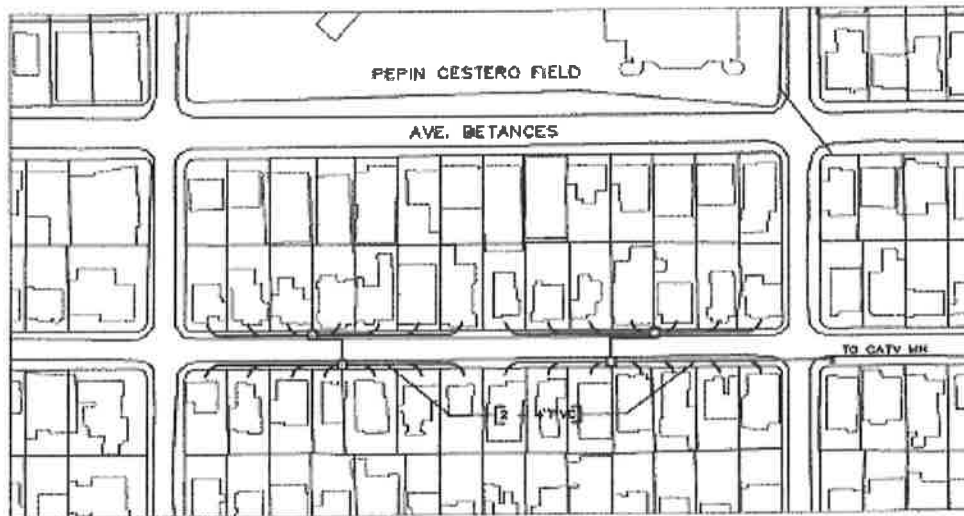
N.T.S.

APPENDIX NO. 8

TYPICAL HERMANAS DAVILA  
UNDERGROUND TELEPHONE CONCEPT

LEGEND:

- <sup>PB</sup>  
 NEW TELEPHONE SYSTEM PULL BOX
- 1 - 1" PVC SCH 40 SERVICE FOR RESIDENCES
- NEW 4 - 4" PVC SCH 40 CONDUIT AT 30" DEPTH FROM TELEPHONE MANHOLE TO TELEPHONE MANHOLE



N.T.S.

APPENDIX NO. 9

TYPICAL HERMANAS DAVILA  
UNDERGROUND CABLE TV CONCEPT

LEGEND:

- PROPOSED CATV FLUSHMOUNT 30" x 48" JUNCTION BOX
- PROPOSED 2 - 4" PVC SCH 40 CONDUIT FOR CABLE TV SYSTEM
- ┌ PROPOSED 1 - 1" PVC CONDUIT FOR HOUSE TV UNDERGROUND DROP

**MUNICIPIO DE BAYAMÓN, PUERTO RICO**  
**PROGRAMA DE IDENTIFICACIÓN Y PROPUESTAS DE MEJORAS**  
**EN PUENTES Y VADOS A RAIZ DE DAÑOS E INUNDACIONES**  
**OCURRIDOS POR EL HURACÁN MARIA (SEP 20, 2017)**

1. INFORMACIÓN GENERAL	
PROYECTO	<b>PUENTE No 1</b>
CARRETERA	CARRETERA PR-816
CUERPO DE AGUA	QUEBRADA SIN NOMBRE
BARRIO / SECTOR	BARRIO NUEVO / ESQUINA DE EVA
COORDENADAS	18.298755, -66.209427
DIMENSIONES DEL PUENTE	POR DEFINIR

2. ESTIMACIÓN DE COSTOS DEL PROYECTO	
TRABAJOS DE AGRIMENSURA Y TOPOGRAFÍA	\$4,000.00
ESTUDIOS HIDROLÓGICO/HIDRÁULICO Y DE SOCAVACIÓN Y DISEÑO HIDRÁULICO	\$24,000.00
EVALUACIONES (AMBIENTALES, FLORA Y FAUNA, OTROS) y PERMISOS	\$20,000.00
DISEÑO GENERAL DEL PUENTE (ESTRUCTURAL, VIAL, ELÉCTRICO, PLUVIAL)	\$8,000.00
COSTO DE CONSTRUCCIÓN DEL PUENTE	\$80,000.00
INSPECCIÓN Y SUPERVISIÓN DE CONSTRUCCIÓN	\$10,000.00

<b>COSTO TOTAL ESTIMADO DEL PROYECTO</b>	<b>\$146,000.00</b>
--	---------------------

**Puente No 1.** Este Puente está construido en concreto con dimensiones aproximadas en el rodaje de la vía de 50 pies de largo y 30 pies de ancho, con profundidad actual de 10 pies (desde la parte inferior de la viga hasta el fondo del cauce en la cara aguas arriba), ubicado en una curva horizontal de la carretera PR-816, da paso a una quebrada sin nombre que acumula una distancia desde su origen de 520 metros aproximadamente. Sin embargo, las crecidas de la quebrada causadas por lluvias intensas producen desbordamientos frecuentes de su cauce, llegando a inundar la carretera e impidiendo el flujo vehicular. Los usuarios frecuentes de esta vía manifiestan que estas inundaciones se producen con mucha frecuencia en un año, lo cual es un indicio claro de que la sección hidráulica carece de la capacidad apropiada para manejar caudales extraordinarios. Esta sección hidráulica del Puente tiene 14 pies de ancho y 8 pies de altura.



En la actualidad, parte de la barrera intermitente de un lateral ha sido destruida, por lo cual el riesgo de accidente es muy alto. Para corregir estas anomalías ocasionadas por los desbordamientos de la quebrada y el peligro potencial de accidente, tanto peatonal como vehicular, es necesario el remplazo de este Puente por uno nuevo que proporcione la capacidad hidráulica para contener y manejar el caudal producido por el evento de 100 años de recurrencia.

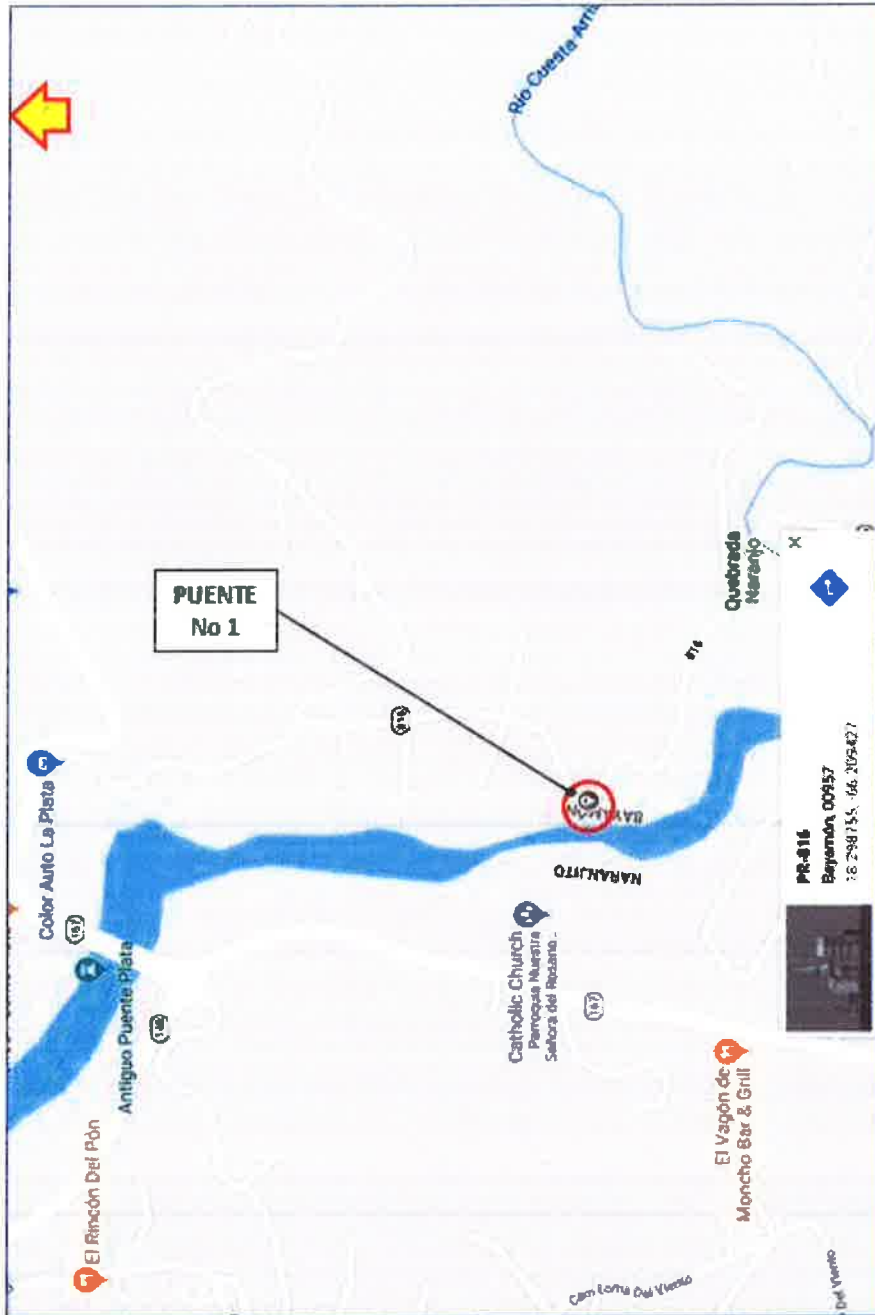


Figura 1. Localización del Puente No 1, Barrio Nuevo, Bayamón. Tomado de Google Maps. Escala no definida.



**Figura 2.** Fotos del Puente No 1 desde ambos extremos. Barrio Nuevo, Bayamón.





Figura 3. Detalles del Puente No 1. Se observa la sección del puente, cuya capacidad hidráulica es insuficiente. Barrio Nuevo, Bayamón.



**MUNICIPIO DE BAYAMÓN, PUERTO RICO**  
**PROGRAMA DE IDENTIFICACIÓN Y PROPUESTAS DE MEJORAS**  
**EN PUENTES Y VADOS A RAIZ DE DAÑOS E INUNDACIONES**  
**OCURRIDOS POR EL HURACÁN MARIA (SEP 20, 2017)**

1. INFORMACIÓN GENERAL	
PROYECTO	PUENTE No 2
CARRETERA	CARRETERA PR-816
CUERPO DE AGUA	RÍO CUESTA ARRIBA / QUEBRADA NARANJO
BARRIO / SECTOR	BARRIO NUEVO / PUENTE NESTOR FIGUEROA
COORDENADAS	18.297000, -66.206475
DIMENSIONES DEL PUENTE	POR DEFINIR

2. ESTIMACIÓN DE COSTOS DEL PROYECTO	
TRABAJOS DE AGRIMENSURA Y TOPOGRAFÍA	\$3,000.00
ESTUDIOS HIDROLÓGICO/HIDRÁULICO Y DE SOCAVACIÓN Y DISEÑO HIDRÁULICO	\$50,000.00
EVALUACIONES (AMBIENTALES, FLORA Y FAUNA, OTROS) Y PERMISOS	\$20,000.00
DISEÑO GENERAL DEL PUENTE (ESTRUCTURAL, VIAL, ELÉCTRICO, PLUVIAL)	\$6,000.00
COSTO DE CONSTRUCCIÓN DEL PUENTE	\$60,000.00
INSPECCIÓN Y SUPERVISIÓN DE CONSTRUCCIÓN (\$12,000.00/ MES)	\$10,000.00

<b>COSTO TOTAL DEL PROYECTO</b>	<b>\$125,000.00</b>
---------------------------------	---------------------

**Puente No 2.** Este Puente está construido en concreto aunque reforzado con vigas metálicas que se encuentran relativamente en buenas condiciones. Da paso al río Naranjo o quebrada Cuesta Arriba, la cual, debido a su pendiente aguda, discurre con velocidades muy altas. A pesar de esta circunstancia, al decir de los moradores del área, el cuerpo de agua produce desbordamientos que inundan la carretera con frecuencia e imposibilitan el tráfico vehicular. Al tiempo de nuestra visita no se observaron señales de desbordamientos recientes. No obstante, dadas las condiciones de desbordamientos e inundaciones y estrechez de la vía (al punto de producir riesgo de colisión ante el paso simultáneo de 2 vehículos) se recomienda el remplazo de este Puente por uno que elimine ambas condiciones negativas. Presenta, en la actualidad, pérdida parcial de la barrera de protección en uno de sus lados.

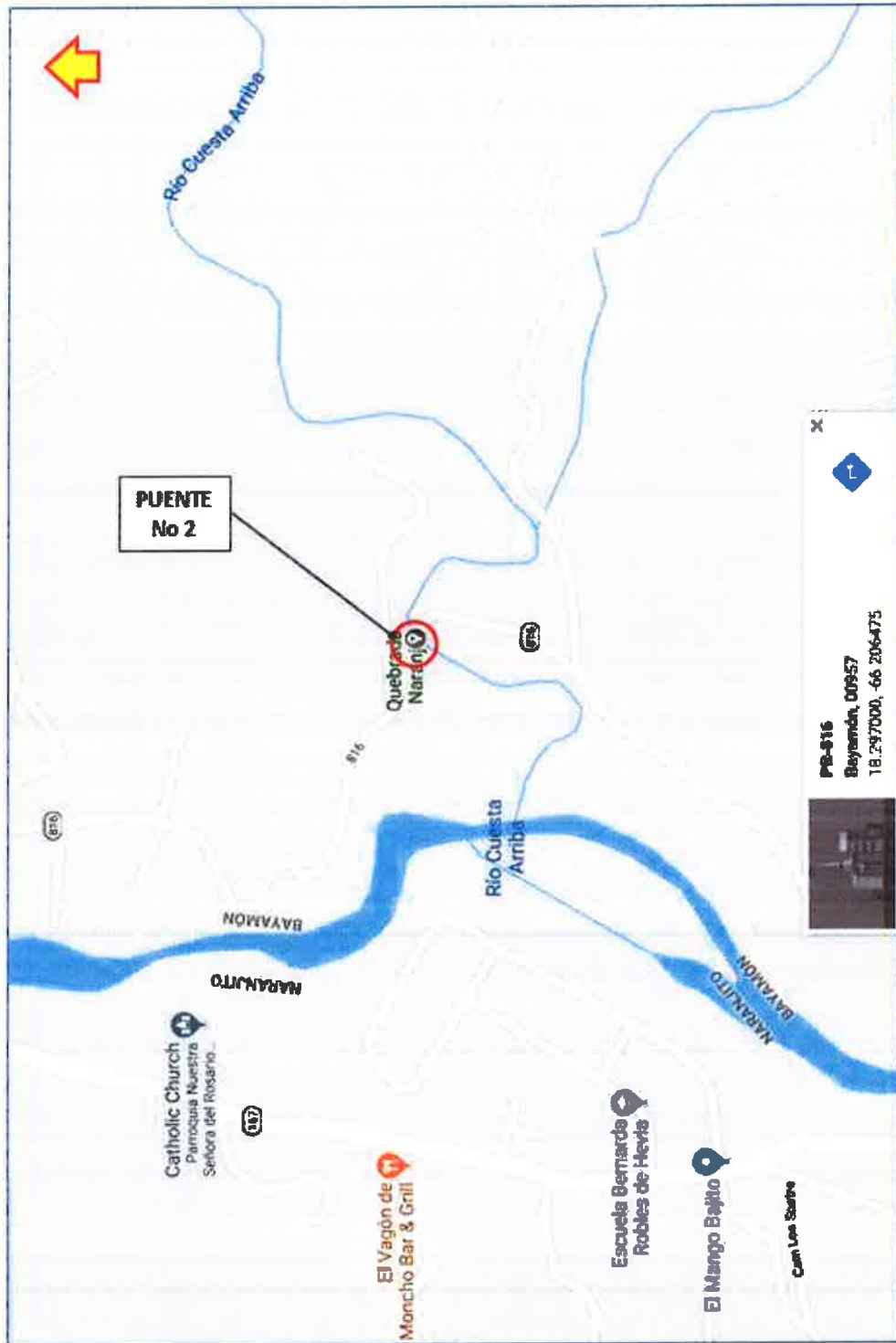


Figura 1. Localización del Puente No 2, Barrio Nuevo, Bayamón. Tomado de Google Maps. Escala no definida.



Figura 2. Fotos del Puente No 2 desde ambos extremos. Barrio Nuevo, Bayamón.







Figura 3. Detalles del Puente No 2. Se observa la sección del puente, cuya capacidad hidráulica es insuficiente, y el río Naranjo. Barrio Nuevo, Bayamón.

**MUNICIPIO DE BAYAMÓN, PUERTO RICO**  
**PROGRAMA DE IDENTIFICACIÓN Y PROPUESTAS DE MEJORAS**  
**EN PUENTES Y VADOS A RAIZ DE DAÑOS E INUNDACIONES**  
**OCURRIDOS POR EL HURACÁN MARIA (SEP 20, 2017)**

1. INFORMACIÓN GENERAL	
PROYECTO	<b>PUENTE No 3</b>
CARRETERA	CARRETERA PR-816
CUERPO DE AGUA	QUEBRADA SIN NOMBRE
BARRIO / SECTOR	BARRIO NUEVO
COORDENADAS	18.294632, -66.207651
DIMENSIONES DEL PUENTE	POR DEFINIR

2. ESTIMACIÓN DE COSTOS DEL PROYECTO	
TRABAJOS DE AGRIMENSURA Y TOPOGRAFÍA	\$2,500.00
ESTUDIOS HIDROLÓGICO/HIDRÁULICO Y DE SOCAVACIÓN Y DISEÑO HIDRÁULICO	\$18,000.00
EVALUACIONES (AMBIENTALES, FLORA Y FAUNA, OTROS) Y PERMISOS	\$20,000.00
DISEÑO GENERAL DEL PUENTE (ESTRUCTURAL, VIAL, ELÉCTRICO, PLUVIAL)	\$5,000.00
COSTO DE CONSTRUCCIÓN DEL PUENTE	\$50,000.00
INSPECCIÓN Y SUPERVISIÓN DE CONSTRUCCIÓN (\$12,000.00 / MES)	\$10,000.00

<b>COSTO TOTAL DEL PROYECTO</b>	<b>\$105,500.00</b>
---------------------------------	---------------------

**Puente No 3.** Este Puente está construido totalmente en concreto. Da paso a una quebrada sin nombre que tiene una longitud menor 400 metros al momento de cruzar el Puente. Sin embargo, aunque con menor frecuencia que en los dos puentes anteriores, esta quebrada también produce desbordamientos que complican el paso de los autos. Sin embargo, el mayor problema es la estrechez de la vía, lo cual se puede resolver sin necesidad de demoler el Puente actual. Para ello se requiere ensanchar el rodaje en aproximadamente 6 pies, por una longitud de 65 pies.



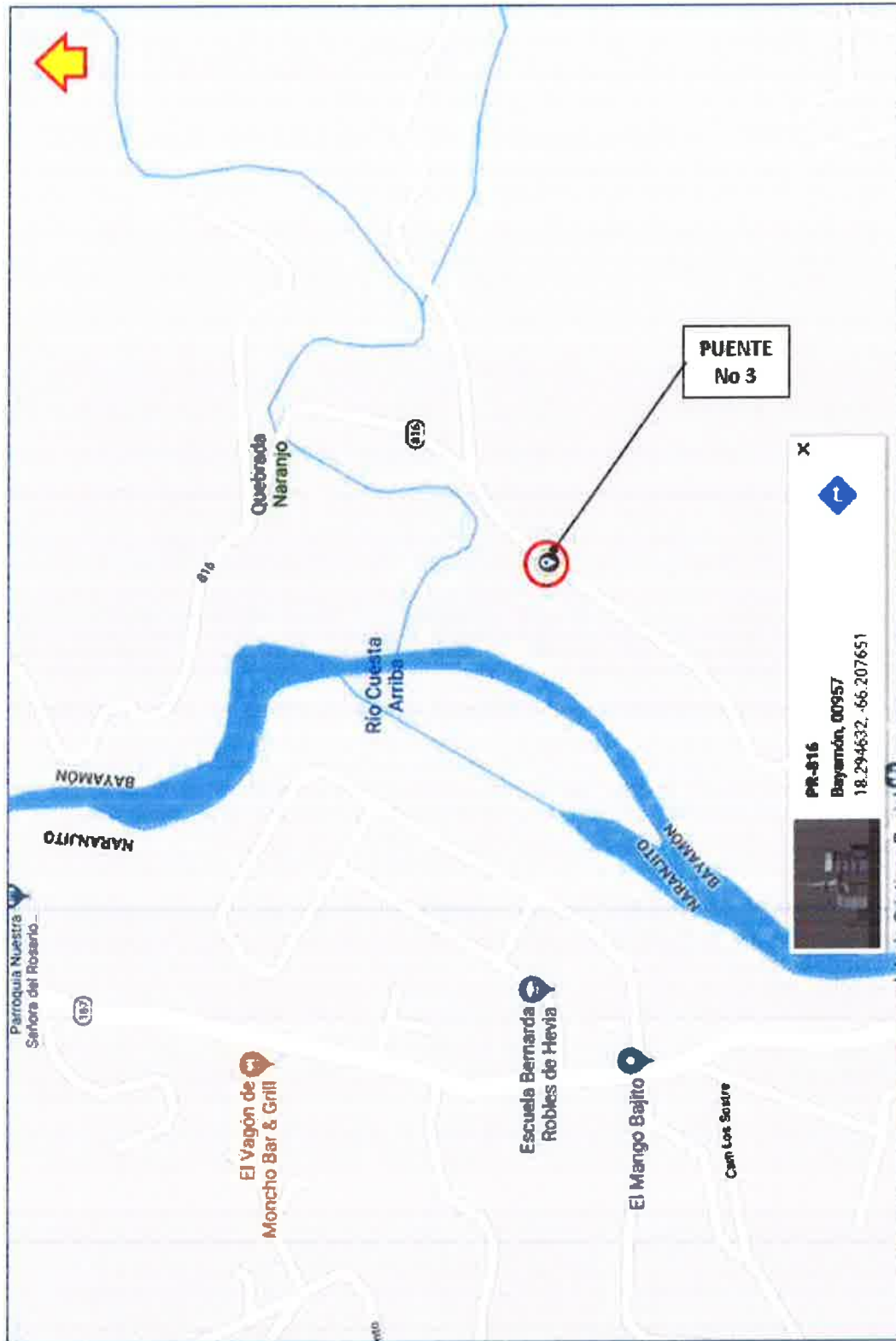


Figura 1. Localización del Puente No 3, Barrio Nuevo, Bayamón. Tomado de Google Maps. Escala no definida.





Figura 2. Fotos del Puente No 3 desde ambos extremos. Barrio Nuevo, Bayamón.





Figura 3. Detalles del Puente No 3. Se observa la sección del puente en ambas caras, cuya capacidad hidráulica es insuficiente. Barrio Nuevo, Bayamón.

**MURO No 1**

LOCALIZACIÓN: BARRIO NUEVO (CERCA DE LA ENTRADA), CARRETERA PR-816

COORDENADAS: 18.299111, -66.204961

TAMAÑO APROX: 25 MTS LARGO X 3.66 MTS ALTO + ZAPATAS

## COSTOS ASOCIADOS ESTIMADOS:

1.	Trabajos de Agrimensura y Topografía	\$3,500.00
2.	<u>Diseño Estructural y Permisos</u>	\$7,000.00
3.	Costo de Construcción del Muro	\$59,500.00
4.	<b>COSTO TOTAL DEL MURO No 1</b>	<b>\$70,000.00</b>

**MURO No 2**

LOCALIZACIÓN: BARRIO NUEVO, CARRETERA PR-816

COORDENADAS: 18.294417, -66.199667

TAMAÑO APROX: 35 MTS LARGO X 3.66 MTS ALTO + ZAPATA TIPO "L" DE 12'

## COSTOS ASOCIADOS ESTIMADOS:

1.	Trabajos de Agrimensura y Topografía	\$5,100.00
2.	<u>Diseño Estructural y Permisos</u>	\$10,200.00
3.	Costo de Construcción del Muro	\$86,700.00
4.	<b>COSTO TOTAL DEL MURO No 2</b>	<b>\$102,000.00</b>

**MURO No 3**

LOCALIZACIÓN: BARRIO NUEVO ARRIBA, CARRETERA PR-816

COORDENADAS: 18.288722, -66.206222

LONGITUD APROX: 70 METROS (AMBOS LADOS DE LA CARRETERA) X 3.66 ALTO + ZAPATAS

NOTA ESPECIAL: ESTE MURO REQUIERE CONSTRUCCIÓN DE CUNETAS EN LA CARRETERA

## COSTOS ASOCIADOS ESTIMADOS:

1.	Trabajos de Agrimensura y Topografía	\$9,850.00
2.	<u>Diseño Estructural y Permisos</u>	\$19,700.00
3.	Costo de Construcción del Muro	\$167,450.00
4.	<b>COSTO TOTAL DEL MURO No 3</b>	<b>\$197,000.00</b>



**MURO No 4**

LOCALIZACIÓN: BARRIO NUEVO - DAJAOS  
COORDENADAS: 18.282489, -66.188231  
TAMAÑO APROX: 55 MTS X 3.66 MTS ALTO + ZAPATAS

**COSTOS ASOCIADOS ESTIMADOS:**

1.	Trabajos de Agrimensura y Topografía	\$6,650.00
2.	<u>Diseño Estructural y Permisos</u>	\$13,300.00
3.	Costo de Construcción del Muro	\$113,050.00
4.	<b>COSTO TOTAL DEL MURO No 4</b>	<b>\$133,000.00</b>

**MURO No 5**

LOCALIZACIÓN: PARQUE FORESTAL  
COORDENADAS: 18.325083, -66.202306  
TAMAÑO APROX: 25 MTS X 3.048 MTS ALTO+ ZAPATAS

**COSTOS ASOCIADOS ESTIMADOS:**

1.	Trabajos de Agrimensura y Topografía	\$3,500.00
2.	<u>Diseño Estructural y Permisos</u>	\$7,000.00
3.	Costo de Construcción del Muro	\$59,000.00
4.	<b>COSTO TOTAL DEL MURO No 5</b>	<b>\$70,000.00</b>

**COSTO TOTAL DE LOS 5 MUROS** **\$ 572,000.00**

1. MURO 1. ANTERIOR A LOS 3 PUENTES DE BARRIO NUEVO







2. MURO 2. EN BARRIO NUEVO, CARRETERA PR-B16





3. MURO 3. EN BARRIO NUEVO ARRIBA, CARRETERA PR-816





4. MURO 4. EN BARRIO NUEVO - DAJAQS







5. MURO 5. PARQUE FORESTAL

